

Localidad o paraje asociado: Pergamino  
 Área: 14023.36ha

# PERGAMINO

ATLAS DE CIRCUNSCRIPCIONES/CUARTELES DEL  
 PARTIDO DE PERGAMINO

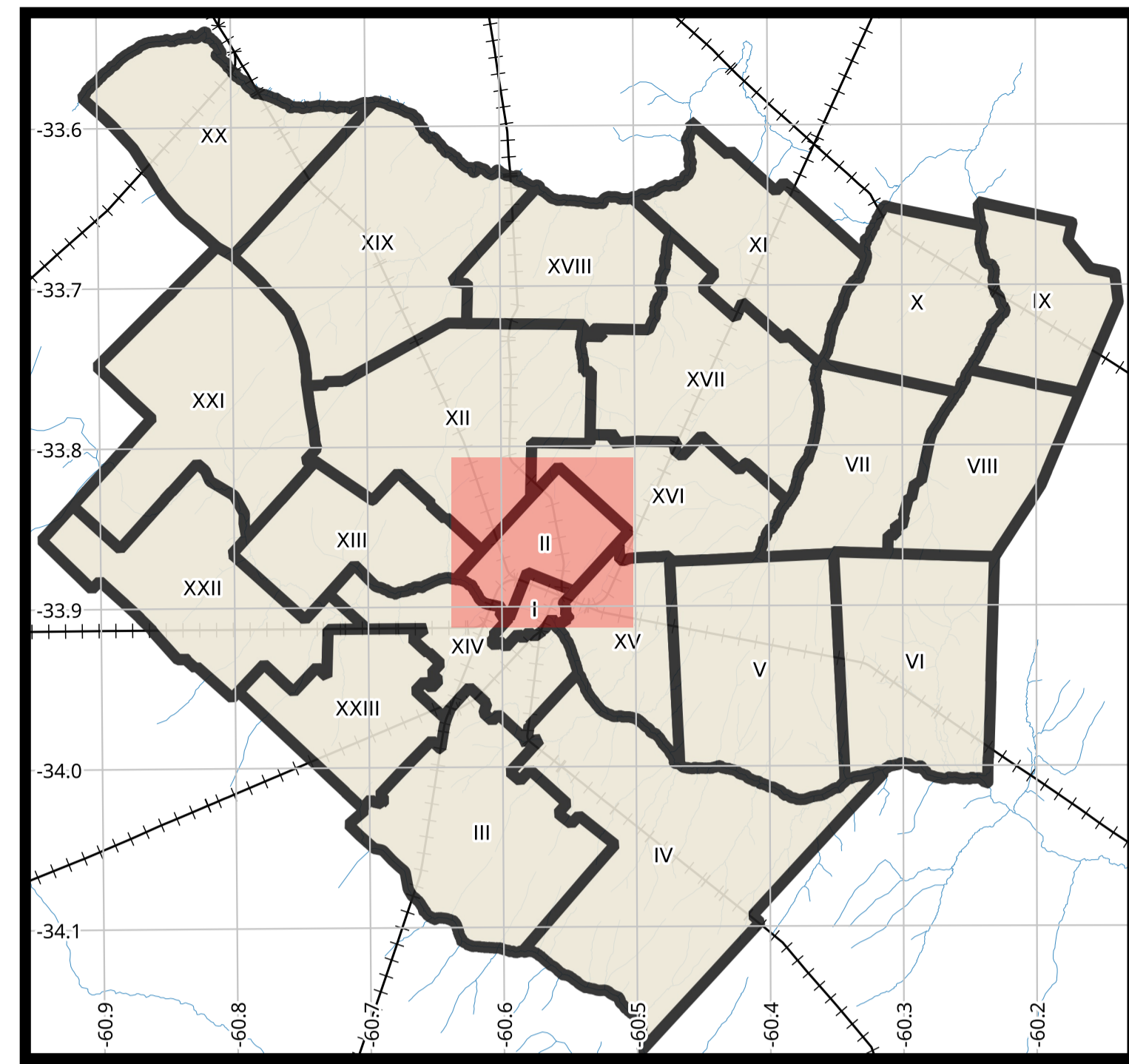
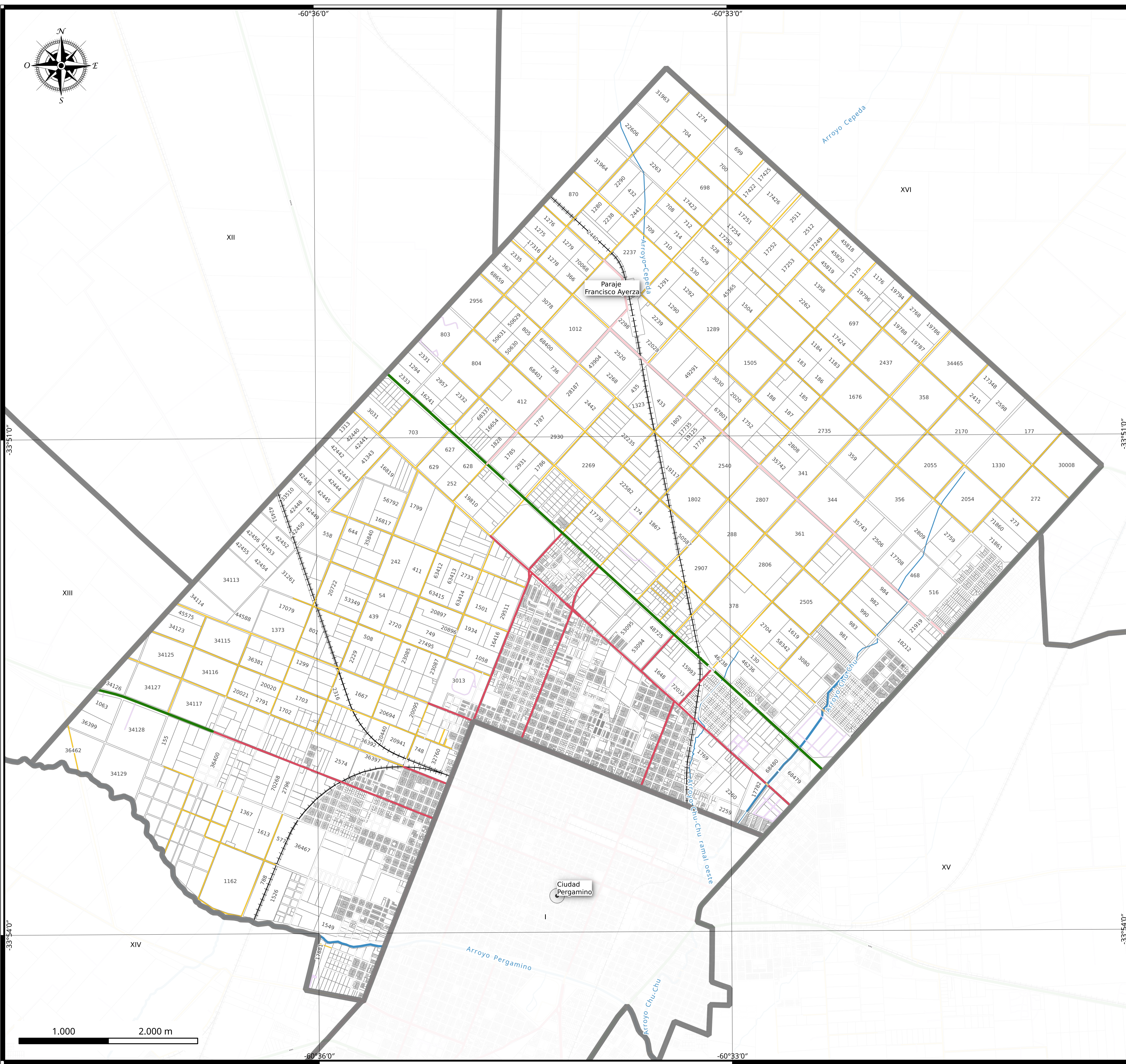
CAMINOS, CALLES Y RUTAS Y PARCELAS

CIRCUNSCRIPCIÓN: I



Georreferenciada  
 Subsecretaría de Modernización  
 Municipalidad de Pergamino

Fuente: IDE Pergamino  
 AtlasID: 1  
 Datos: CC BY-SA 4.0  
 Fecha: 13 octubre 2022



Localidad o paraje asociado: Francisco Ayerza  
 Área: 56489.99ha

# PERGAMINO

ATLAS DE CIRCUNSCRIPCIONES/CUARTELES DEL  
 PARTIDO DE PERGAMINO

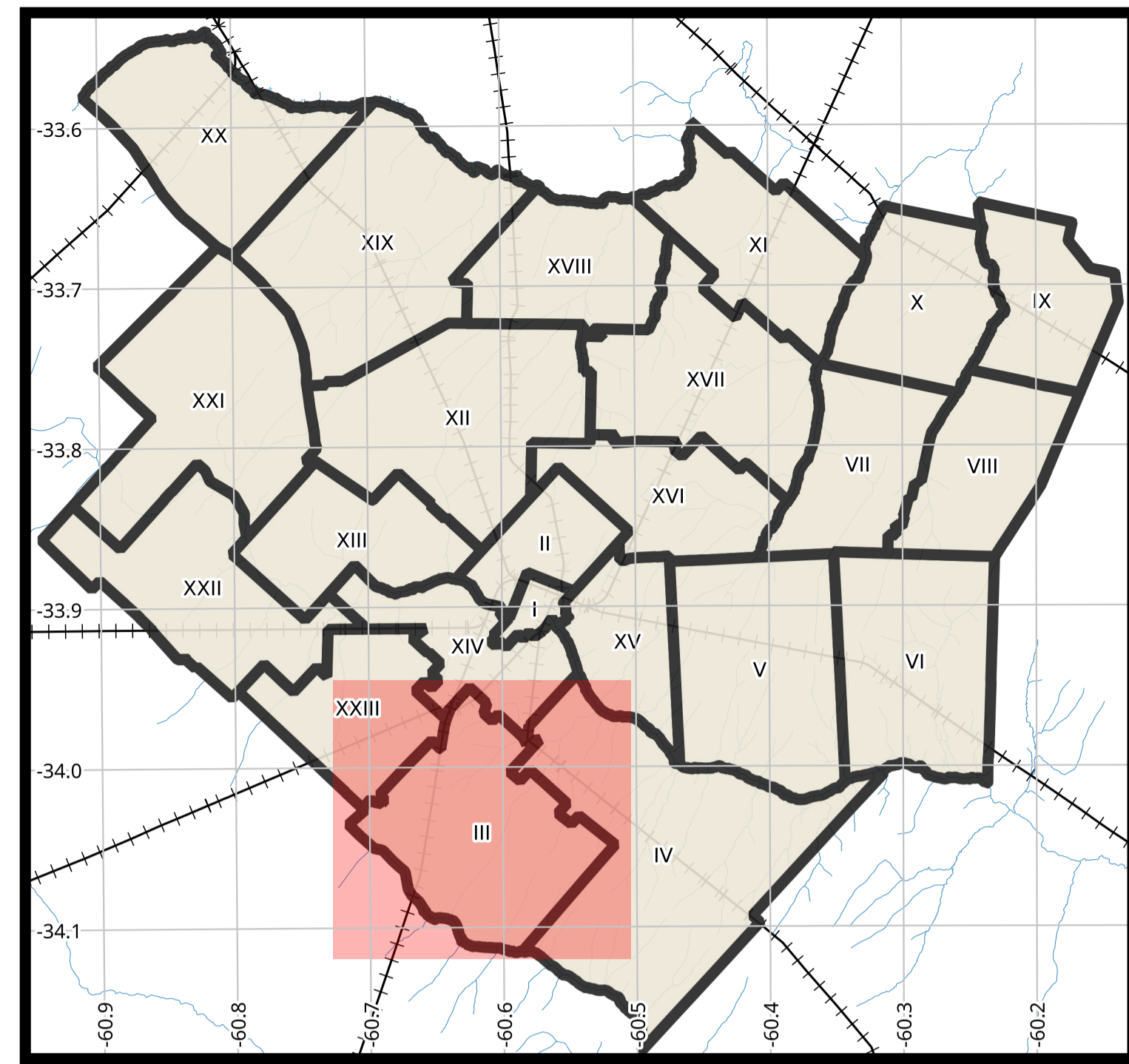
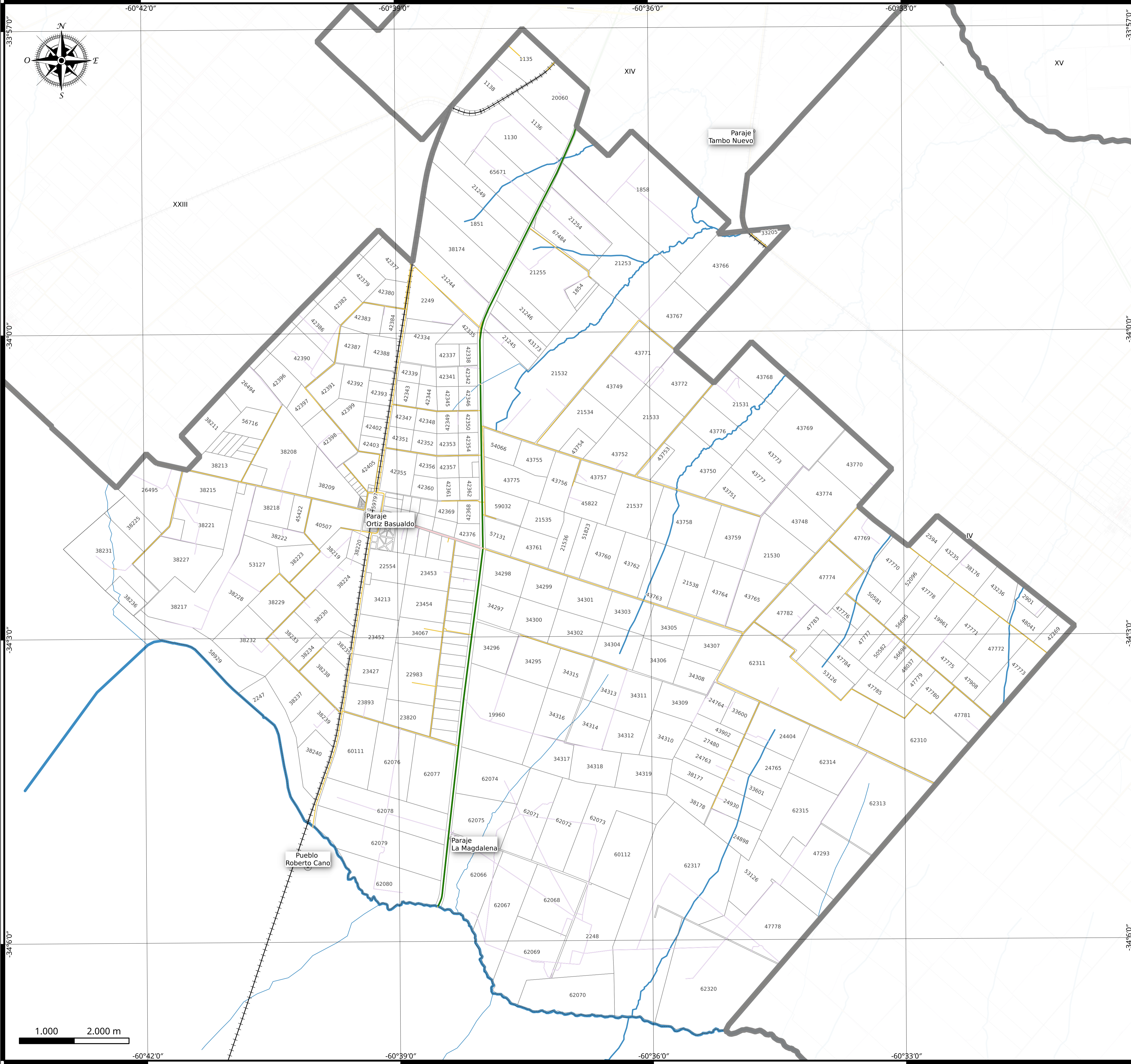
CAMINOS, CALLES Y RUTAS Y PARCELAS

CIRCUNSCRIPCIÓN: II



Georreferenciada  
 Subsecretaría de Modernización  
 Municipalidad de Pergamino

Fuente: IDE Pergamino  
 AtlasID: 2  
 Datos: CC BY-SA 4.0  
 Fecha: 13 octubre 2022



Localidad o paraje asociado: Ortiz Basualdo  
 Área: 170589.96ha

# PERGAMINO

ATLAS DE CIRCUNSCRIPCIONES/CUARTELES DEL  
 PARTIDO DE PERGAMINO

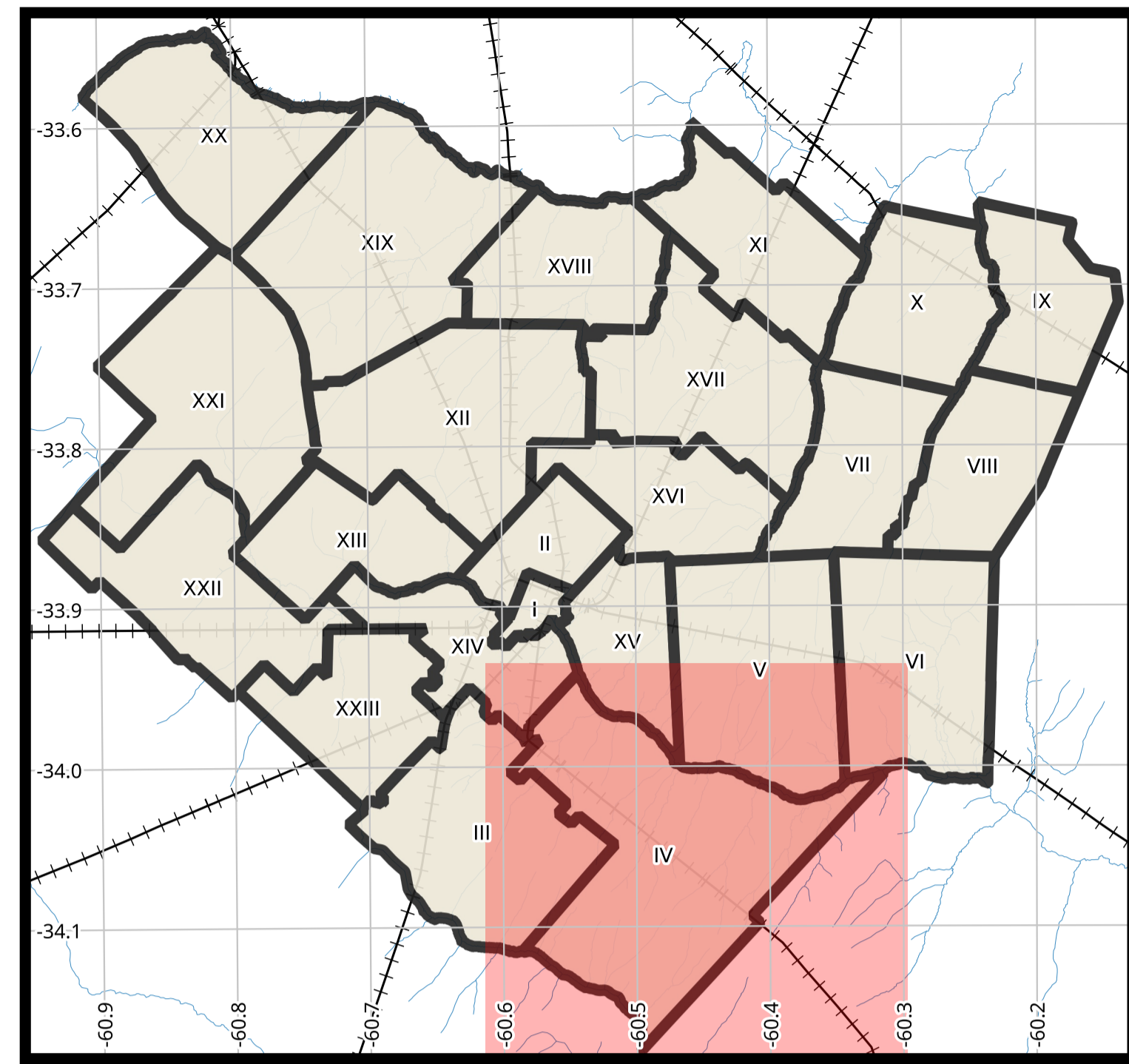
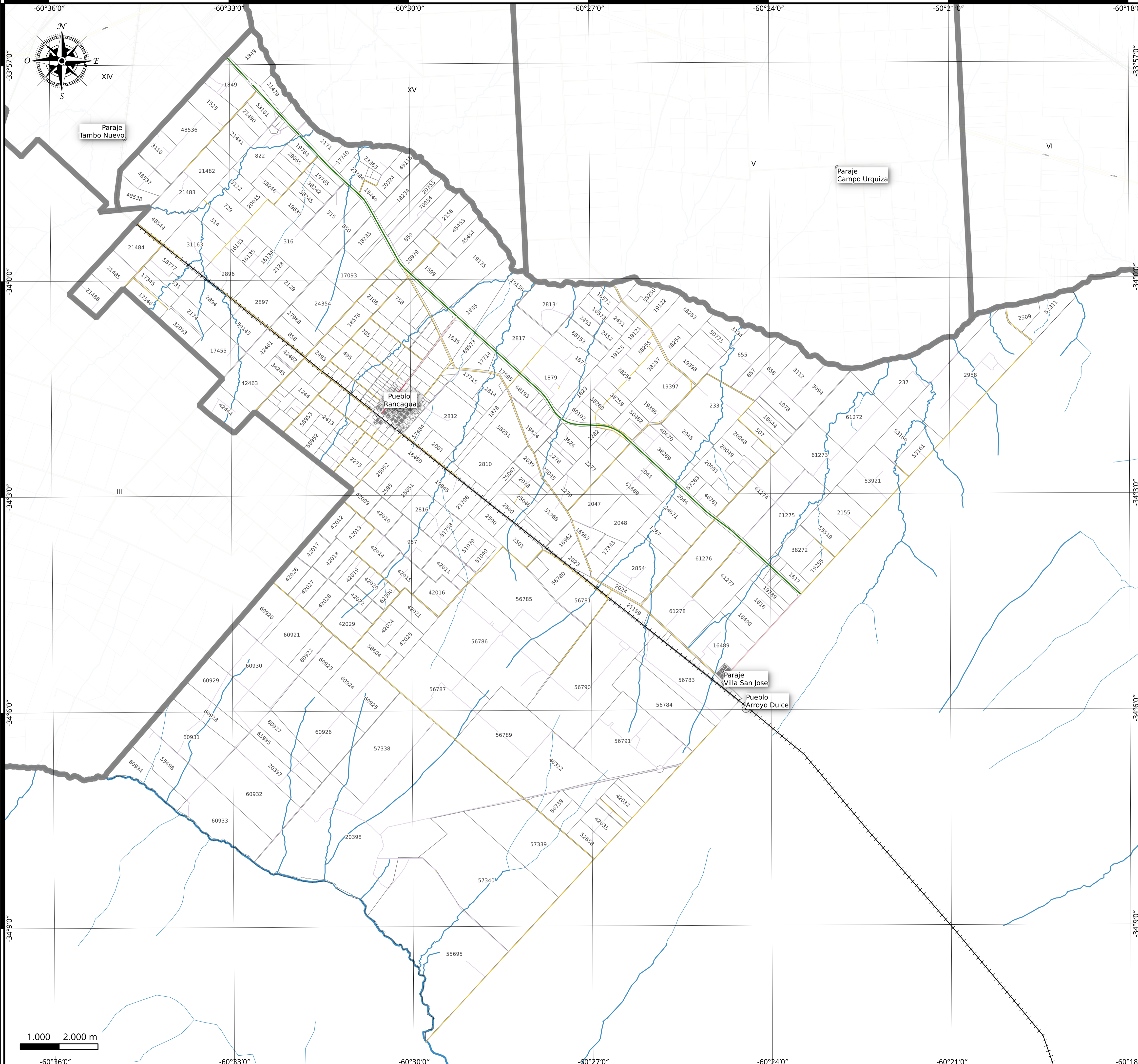
CAMINOS, CALLES Y RUTAS Y PARCELAS

CIRCUNSCRIPCIÓN: III



Georreferenciada  
 Subsecretaría de Modernización  
 Municipalidad de Pergamino

Fuente: IDE Pergamino  
 AtlasID: 3  
 Datos: CC BY-SA 4.0  
 Fecha: 13 octubre 2022



Localidad o paraje asociado: Rancagua  
 Área: 276001.06ha

# PERGAMINO

ATLAS DE CIRCUNSCRIPCIONES/CUARTELES DEL  
 PARTIDO DE PERGAMINO

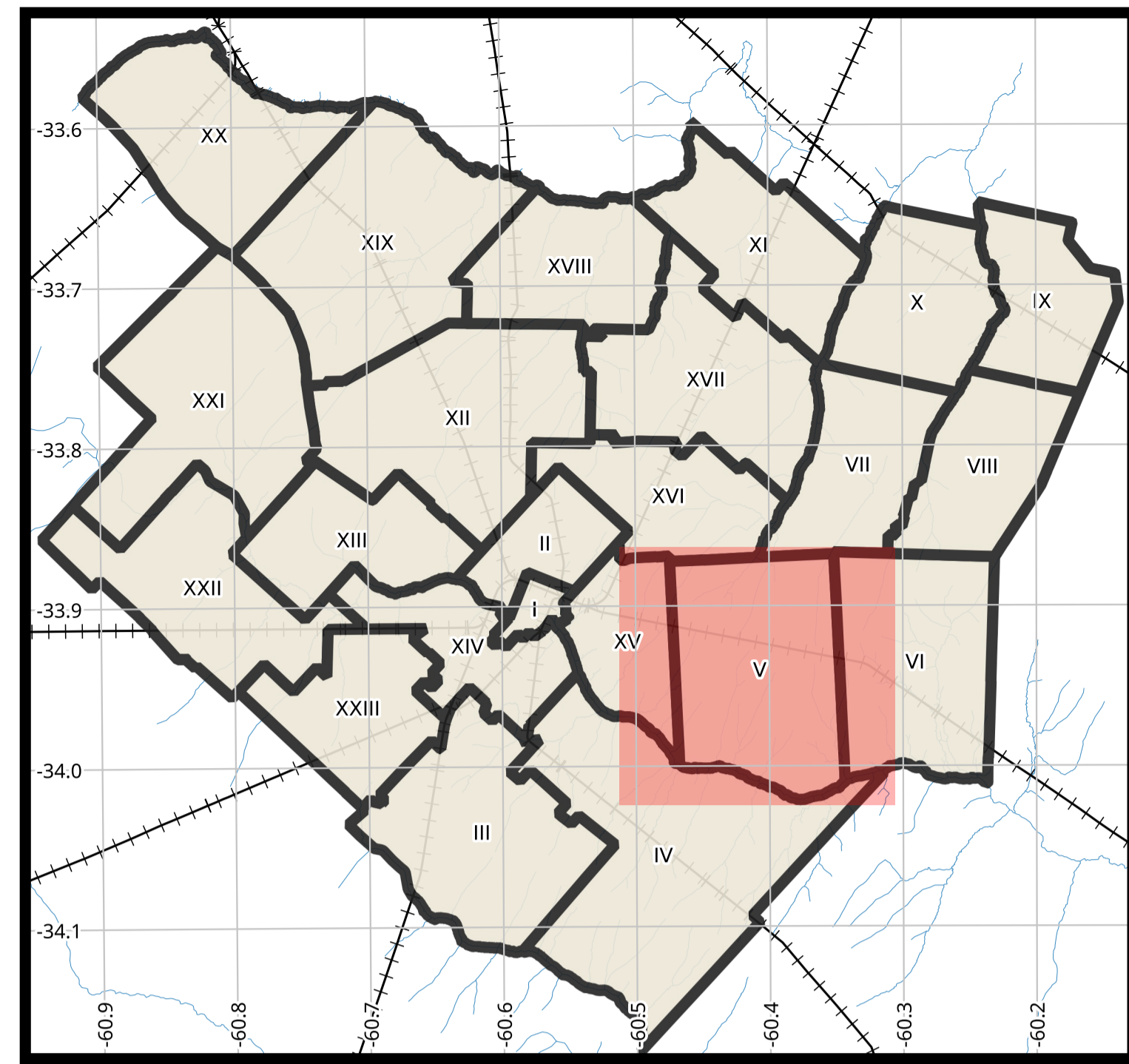
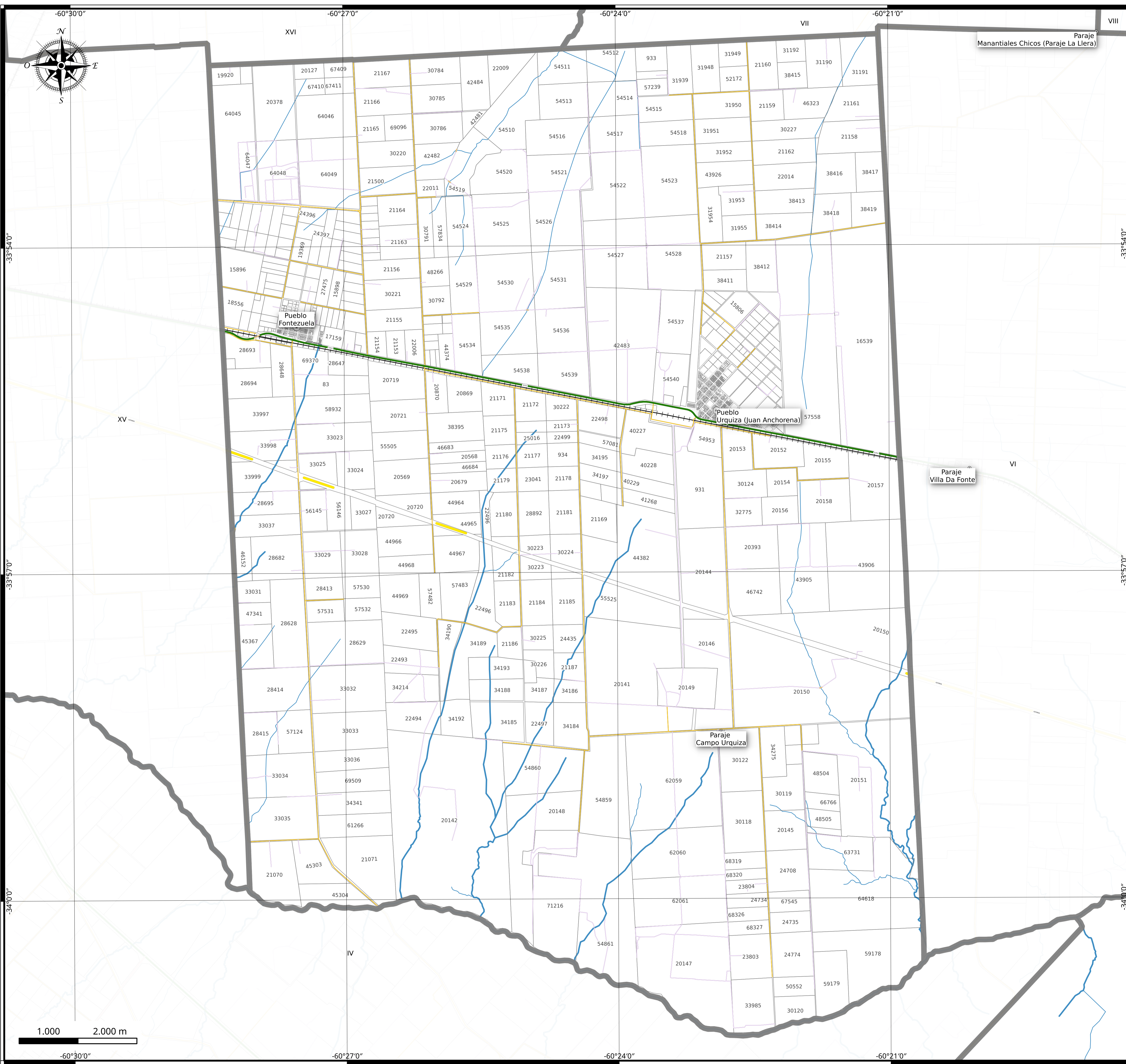
CAMINOS, CALLES Y RUTAS Y PARCELAS

## CIRCUNSCRIPCIÓN: IV



Georreferenciada  
 Subsecretaría de Modernización  
 Municipalidad de Pergamino

Fuente: IDE Pergamino  
 AtlasID: 4  
 Datos: CC BY-SA 4.0  
 Fecha: 13 octubre 2022



Localidad o paraje asociado: Urquiza  
 Área: 176688.13ha

# PERGAMINO

ATLAS DE CIRCUNSCRIPCIONES/CUARTELES DEL  
 PARTIDO DE PERGAMINO

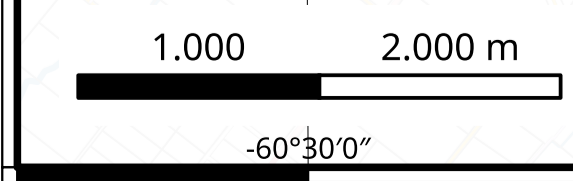
CAMINOS, CALLES Y RUTAS Y PARCELAS

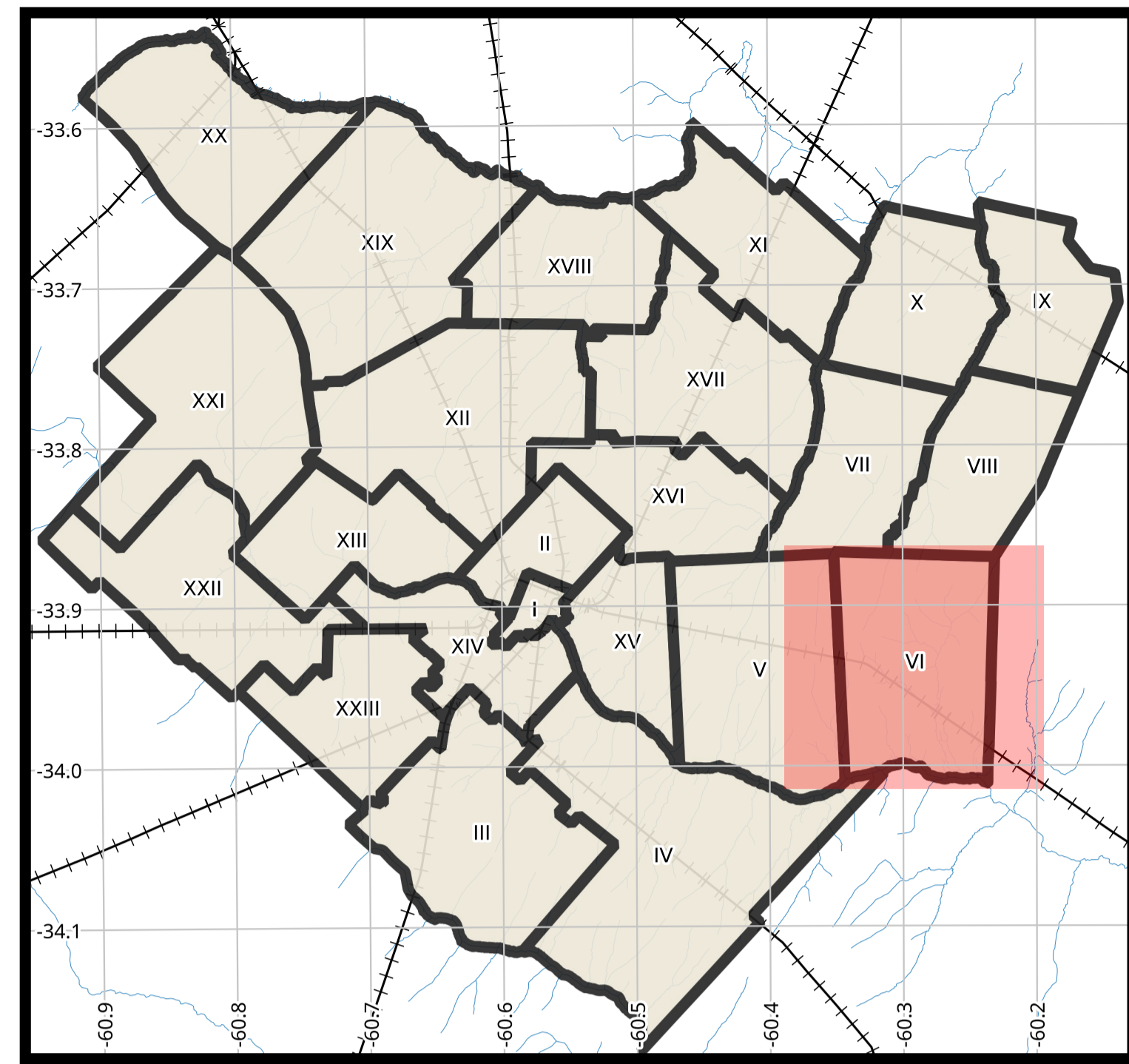
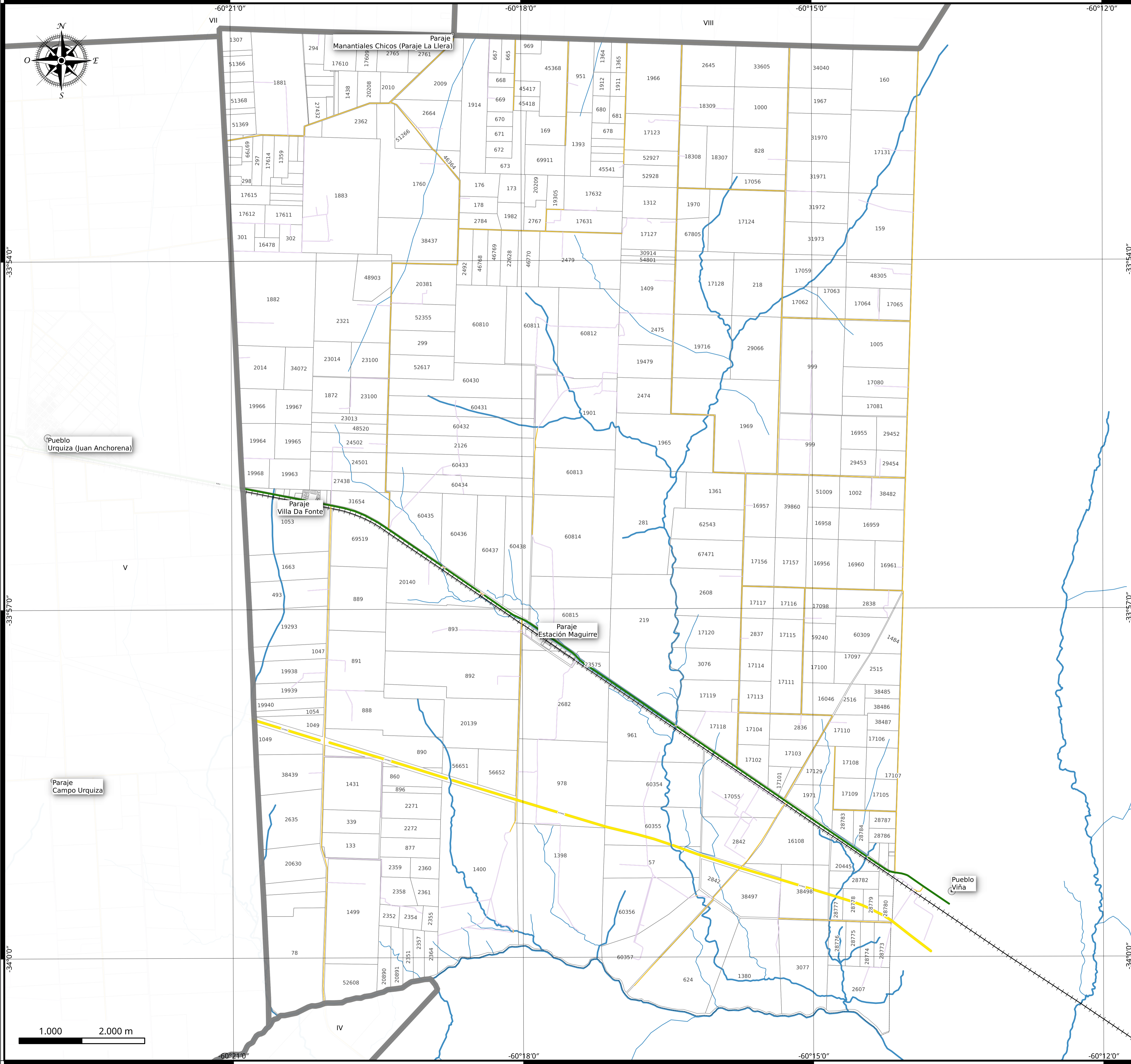
**CIRCUNSCRIPCIÓN: V**



Georreferenciada  
 Subsecretaría de Modernización  
 Municipalidad de Pergamino

Fuente: IDE Pergamino  
 AtlasID: 5  
 Datos: CC BY-SA 4.0  
 Fecha: 13 octubre 2022





Localidad o paraje asociado: Villa Da Fonte  
 Área: 160351.53ha

# PERGAMINO

ATLAS DE CIRCUNSCRIPCIONES/CUARTELES DEL  
 PARTIDO DE PERGAMINO

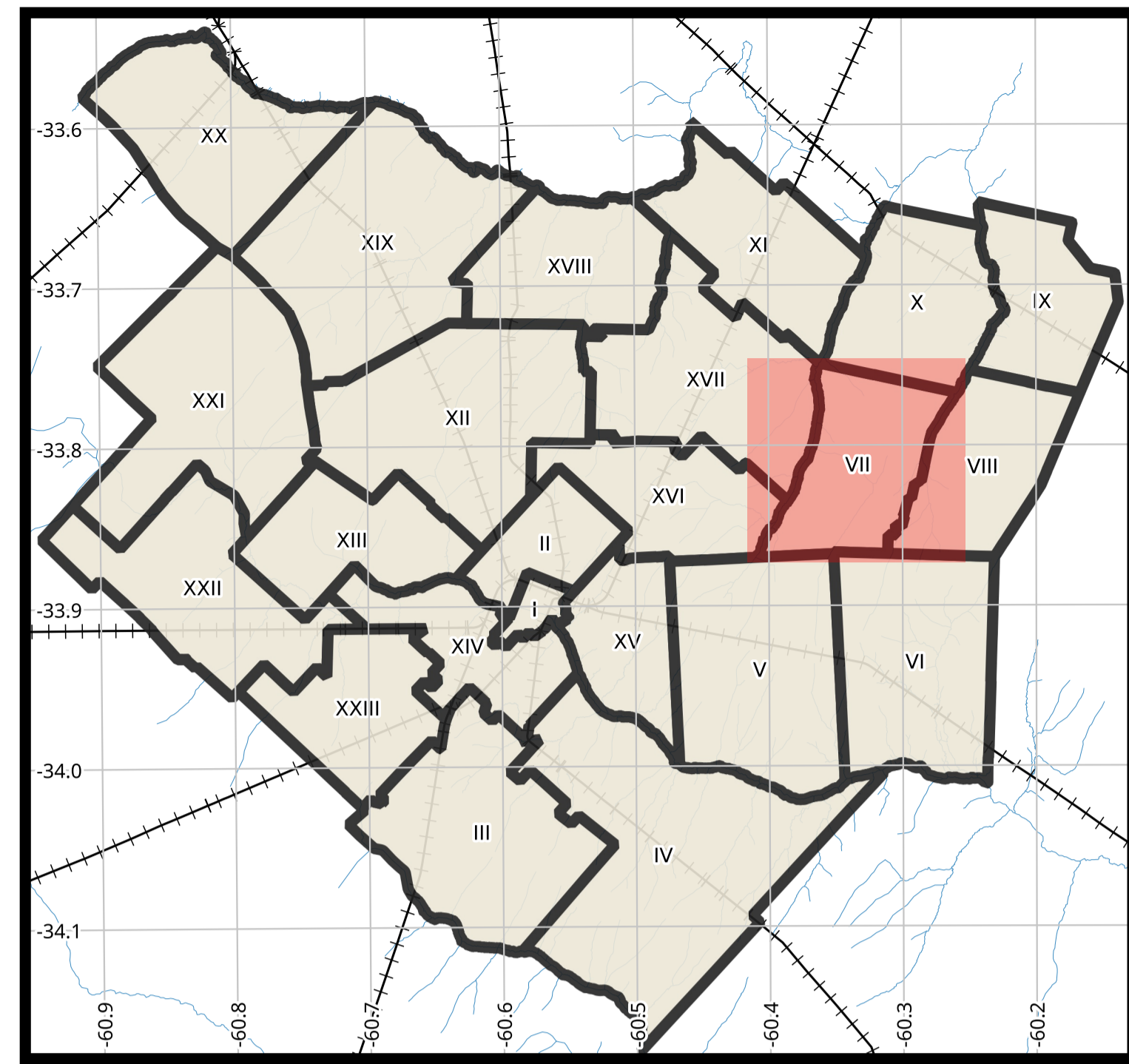
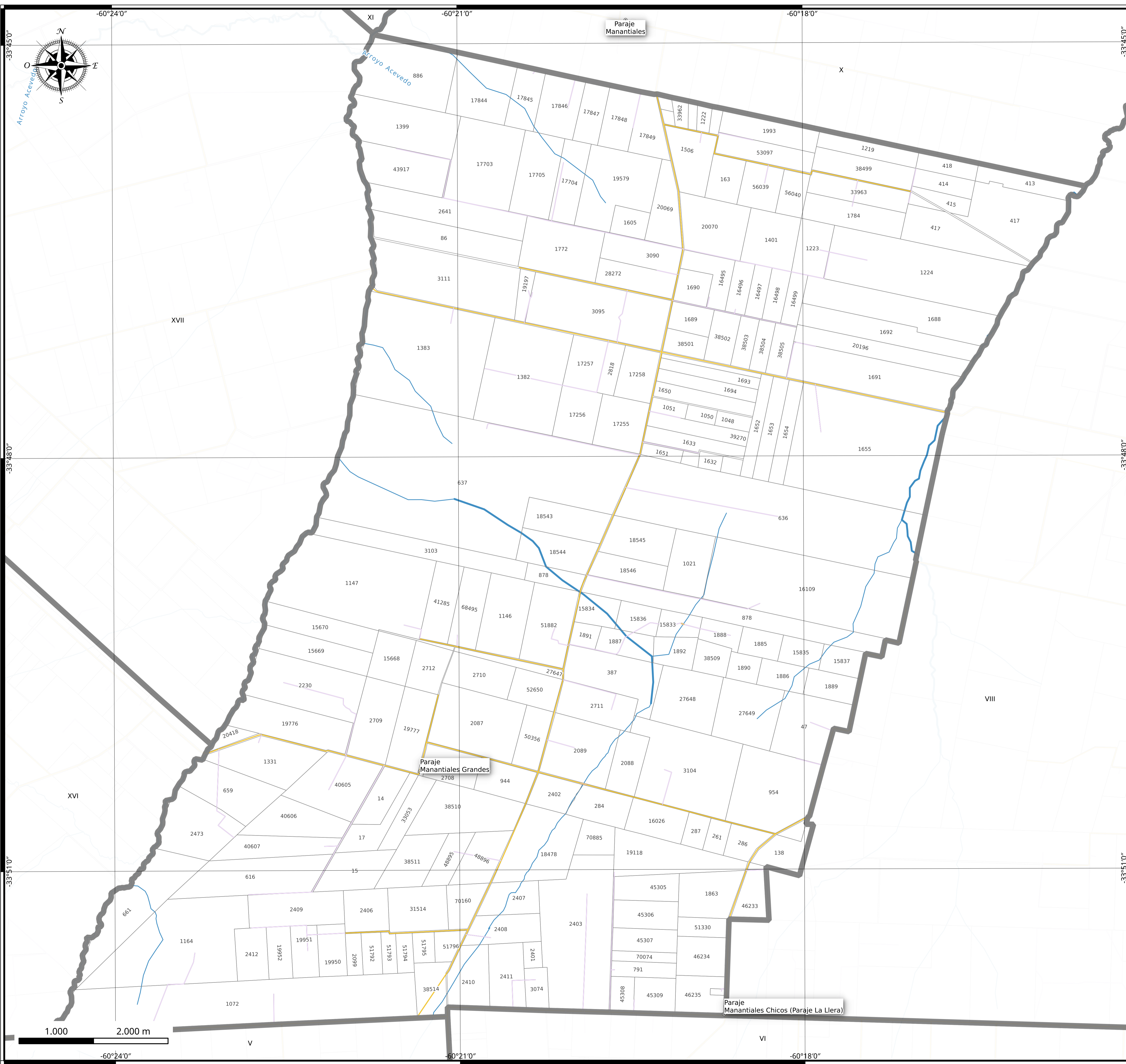
CAMINOS, CALLES Y RUTAS Y PARCELAS

CIRCUNSCRIPCIÓN: VI



Georreferenciada  
 Subsecretaría de Modernización  
 Municipalidad de Pergamino

Fuente: IDE Pergamino  
 AtlasID: 6  
 Datos: CC BY-SA 4.0  
 Fecha: 13 octubre 2022



Localidad o paraje asociado: Manantiales Grandes  
 Área: 105440.5ha

# PERGAMINO

ATLAS DE CIRCUNSCRIPCIONES/CUARTELES DEL PARTIDO DE PERGAMINO

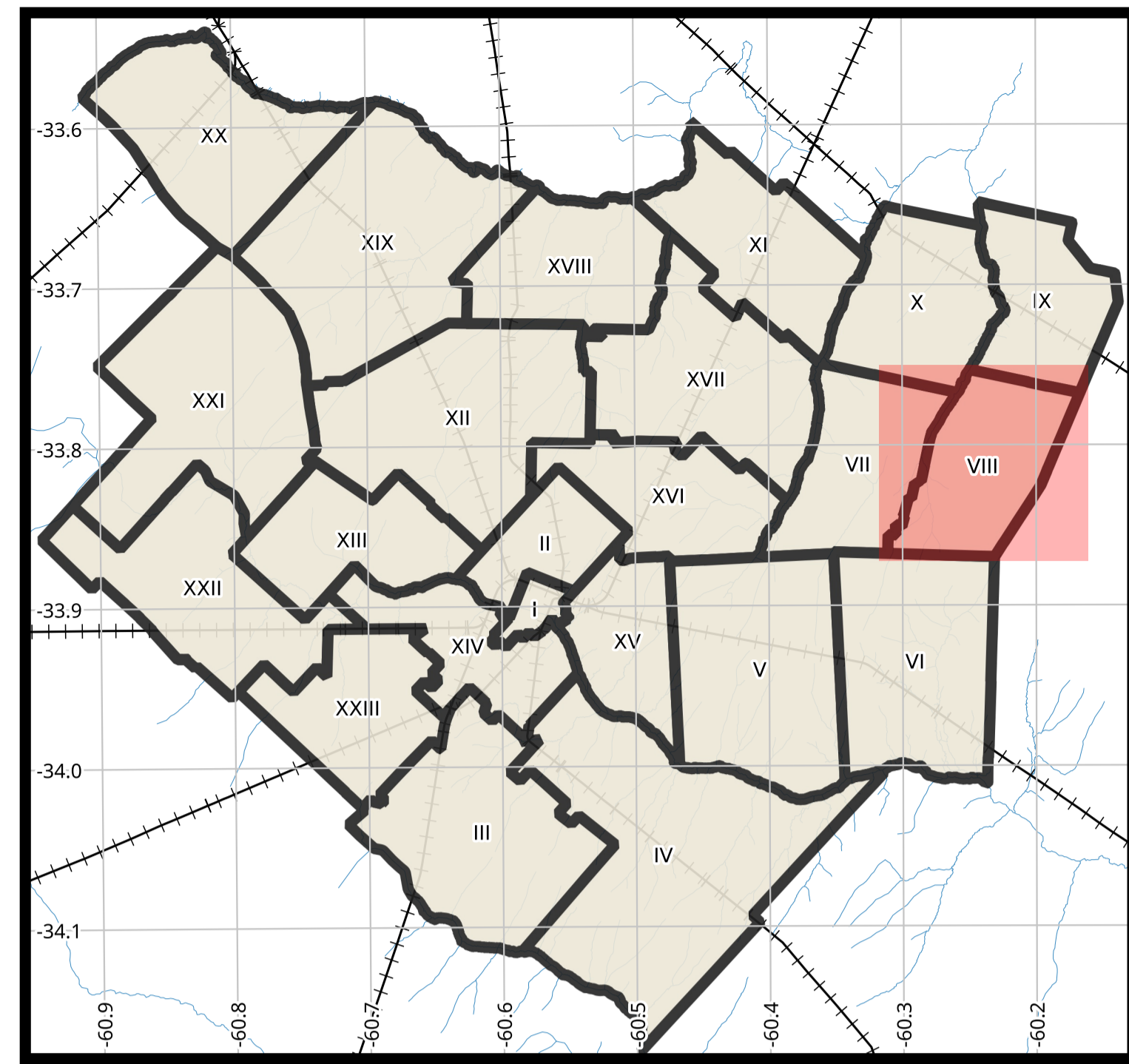
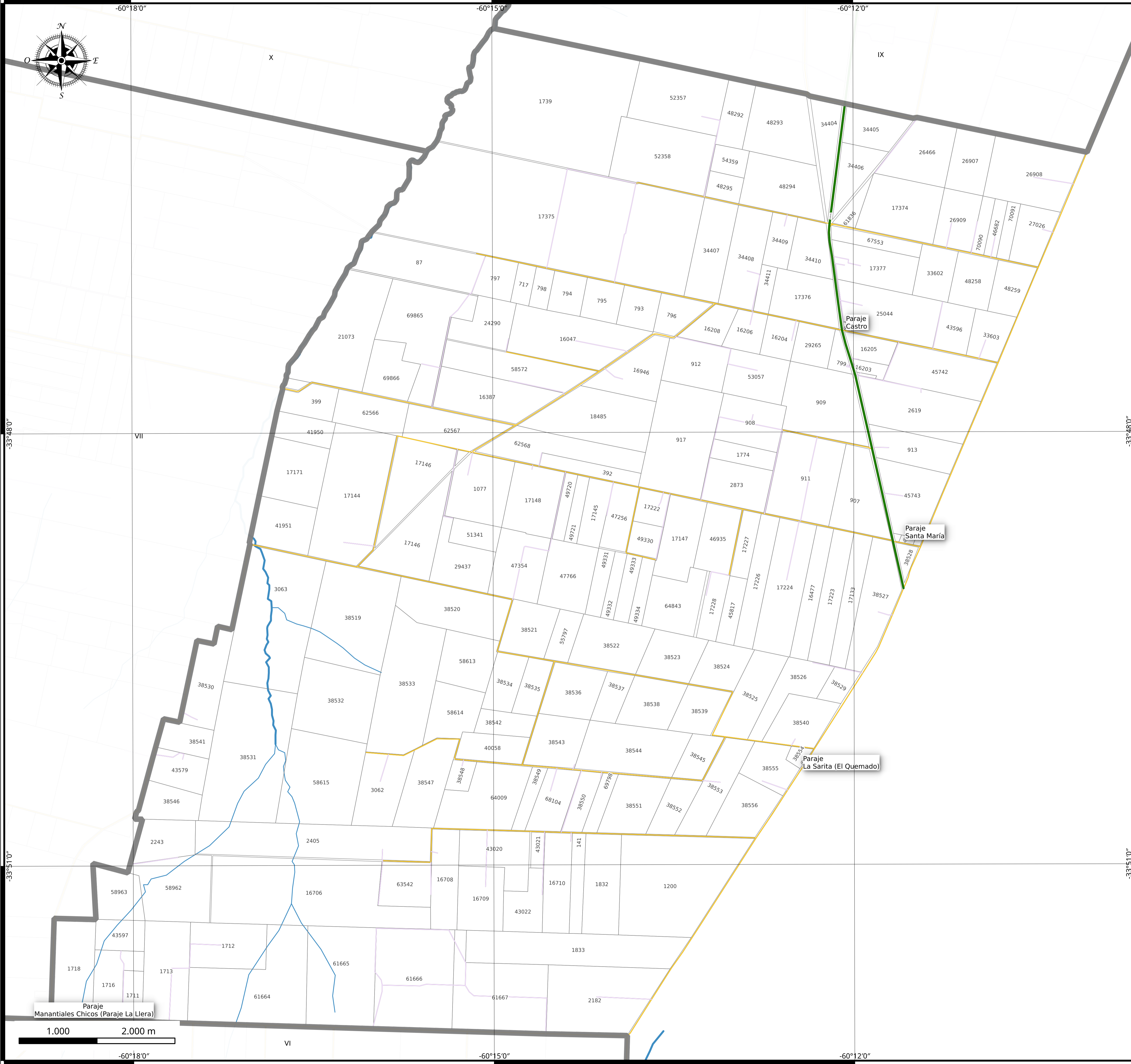
CAMINOS, CALLES Y RUTAS Y PARCELAS

CIRCUNSCRIPCIÓN: VII



Georreferenciada  
 Subsecretaría de Modernización  
 Municipalidad de Pergamino

Fuente: IDE Pergamino  
 AtlasID: 7  
 Datos: CC BY-SA 4.0  
 Fecha: 13 octubre 2022



Localidad o paraje asociado: Manantiales Chicos  
 Área: 101742.42ha

# PERGAMINO

ATLAS DE CIRCUNSCRIPCIONES/CUARTELES DEL  
 PARTIDO DE PERGAMINO

CAMINOS, CALLES Y RUTAS Y PARCELAS

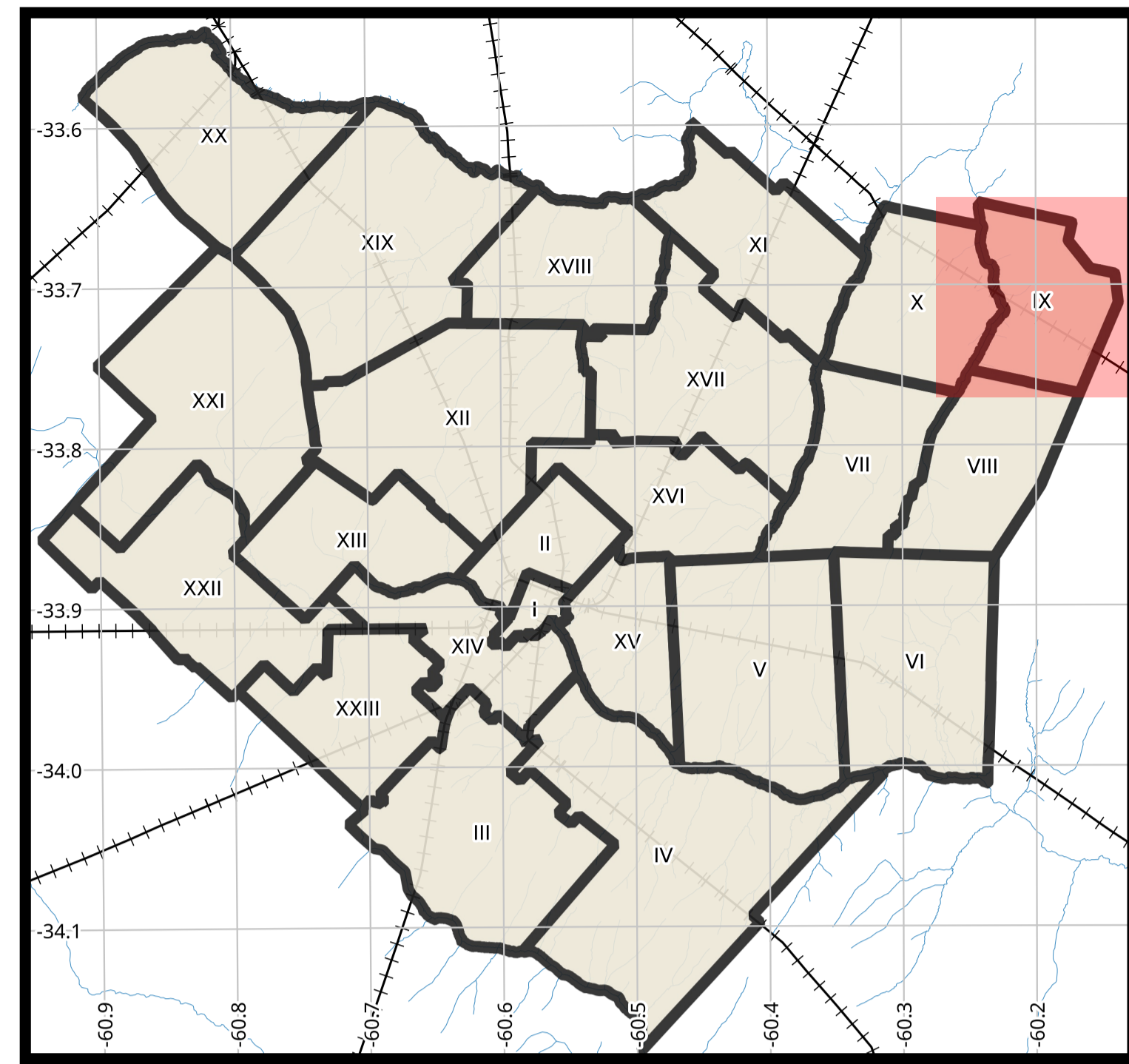
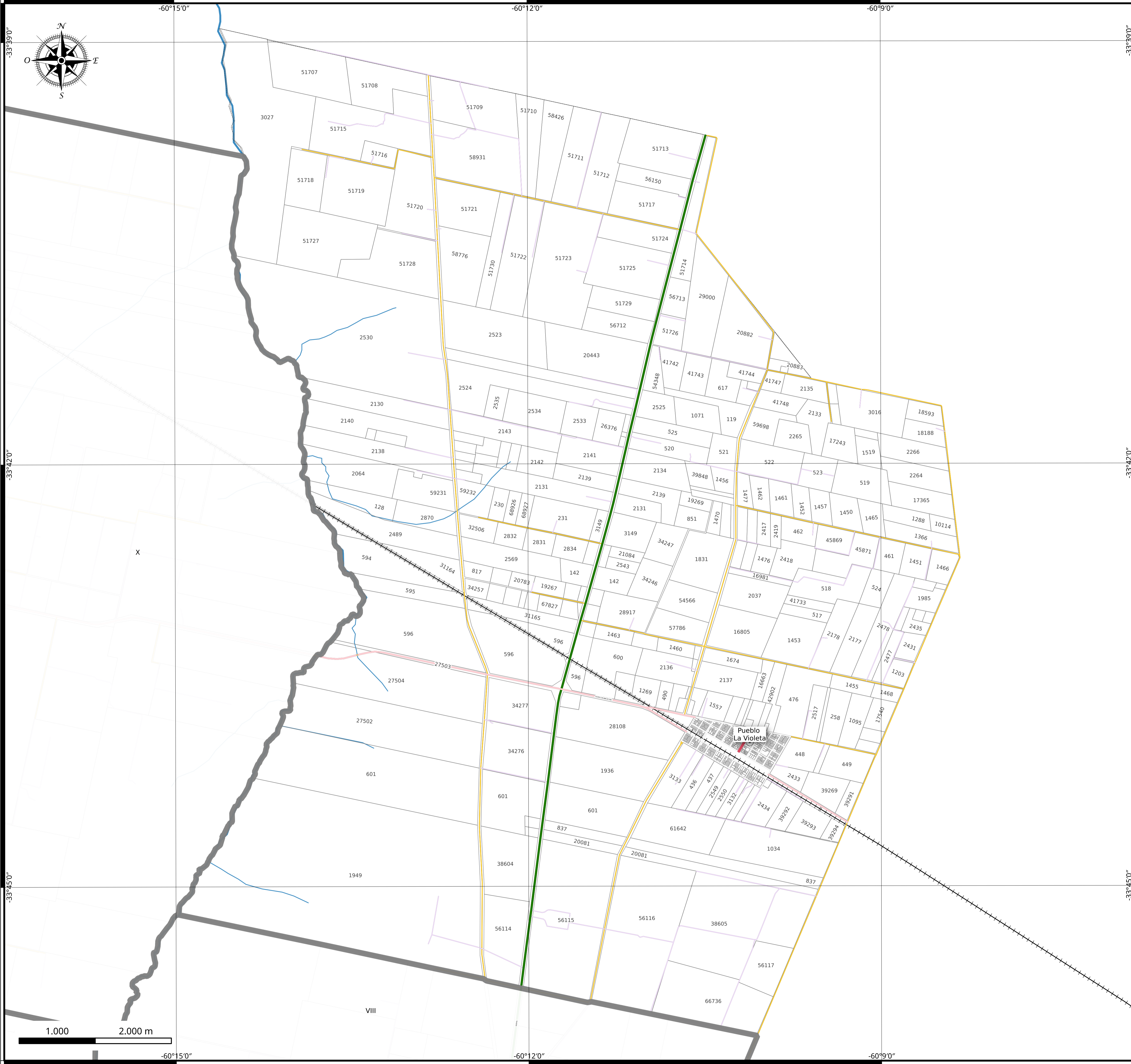
CIRCUNSCRIPCIÓN: VIII



Georreferenciada  
 Subsecretaría de Modernización  
 Municipalidad de Pergamino

Fuente: IDE Pergamino  
 AtlasID: 8  
 Datos: CC BY-SA 4.0  
 Fecha: 13 octubre 2022





Localidad o paraje asociado: La Violeta  
 Área: 88047.95ha

# PERGAMINO

ATLAS DE CIRCUNSCRIPCIONES/CUARTELES DEL  
 PARTIDO DE PERGAMINO

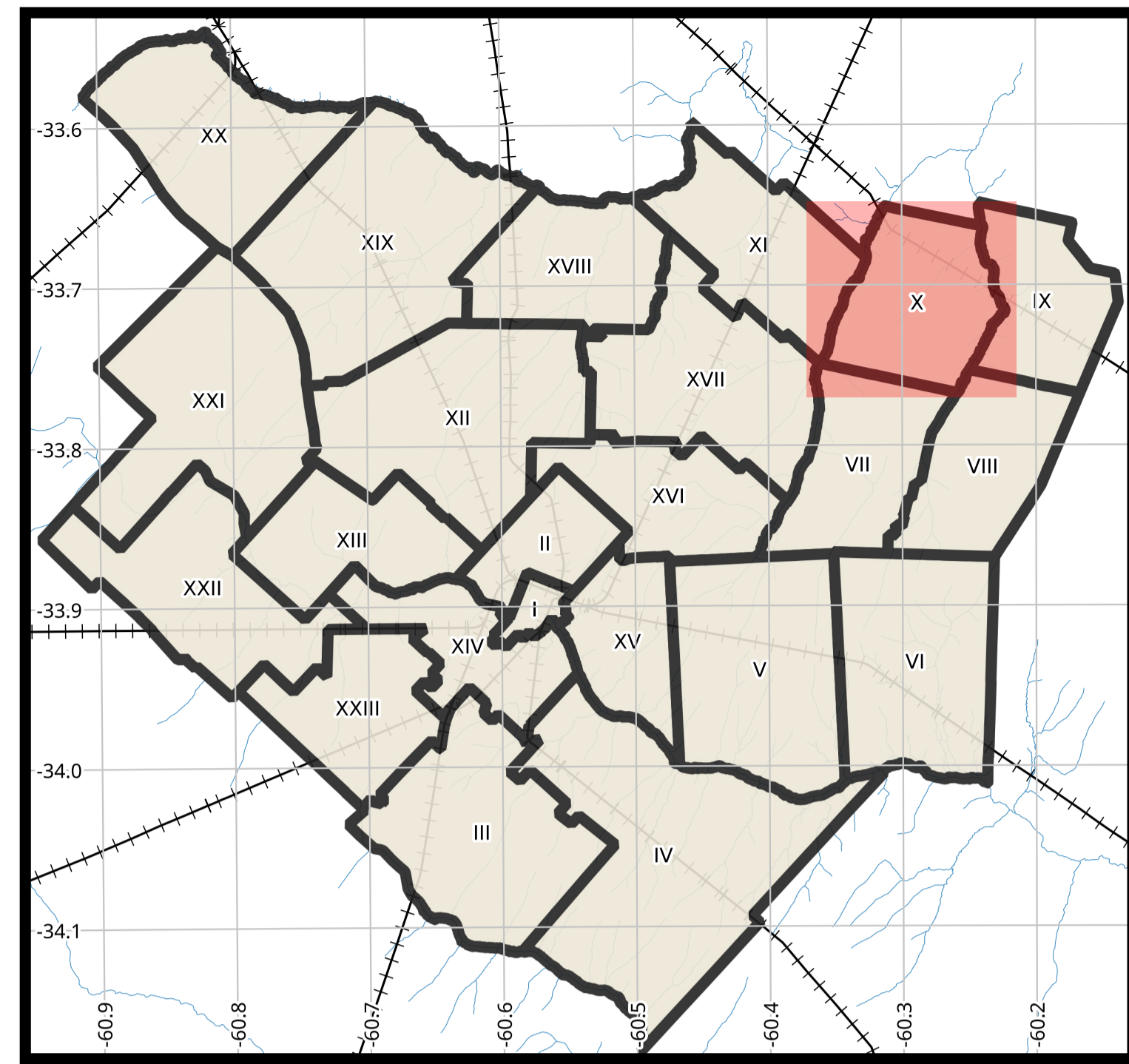
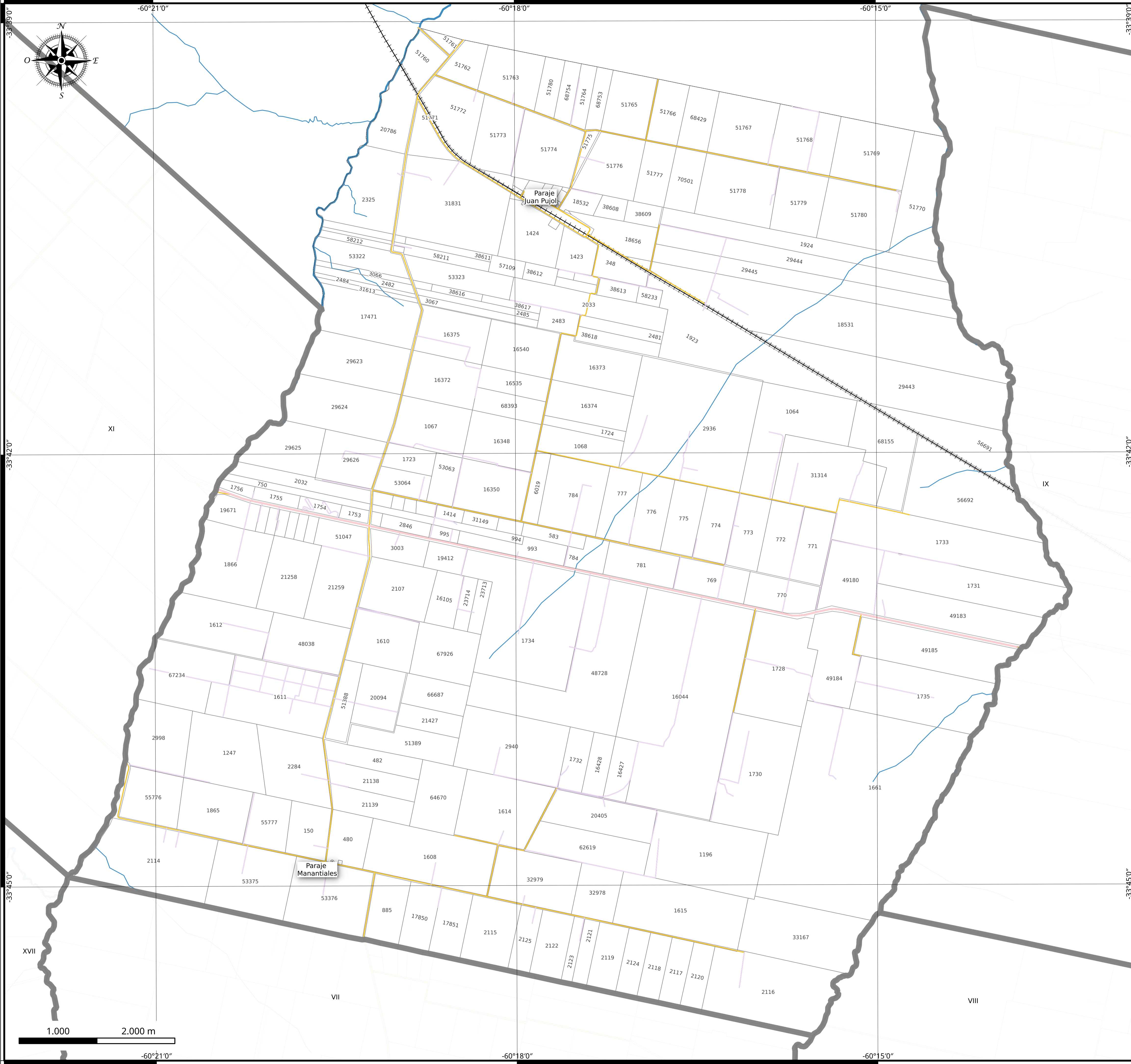
CAMINOS, CALLES Y RUTAS Y PARCELAS

CIRCUNSCRIPCIÓN: IX



Georreferenciada  
 Subsecretaría de Modernización  
 Municipalidad de Pergamino

Fuente: IDE Pergamino  
 AtlasID: 9  
 Datos: CC BY-SA 4.0  
 Fecha: 13 octubre 2022



Localidad o paraje asociado: Juan Pujol  
 Área: 108510.68ha

# PERGAMINO

ATLAS DE CIRCUNSCRIPCIONES/CUARTELES DEL  
 PARTIDO DE PERGAMINO

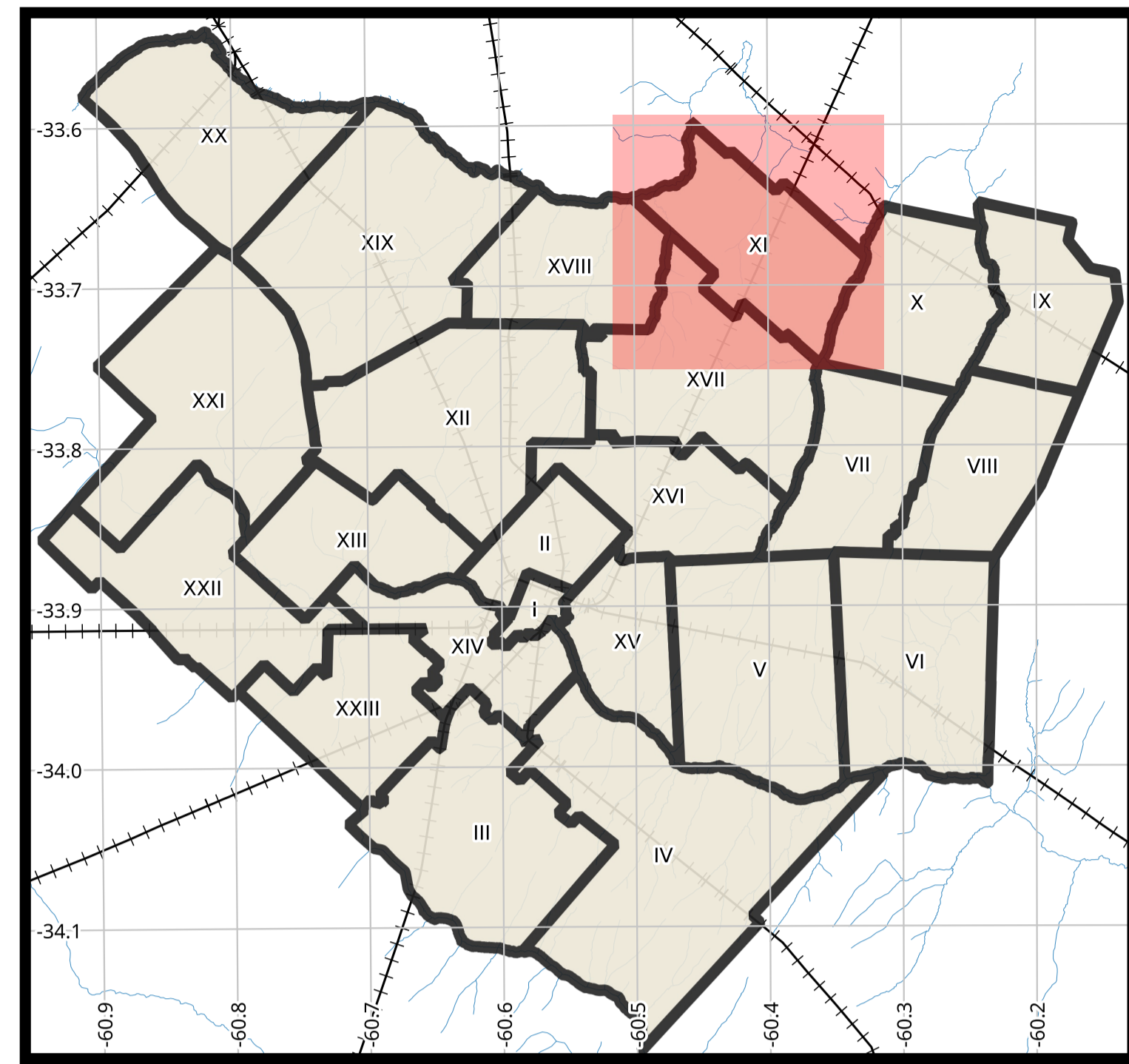
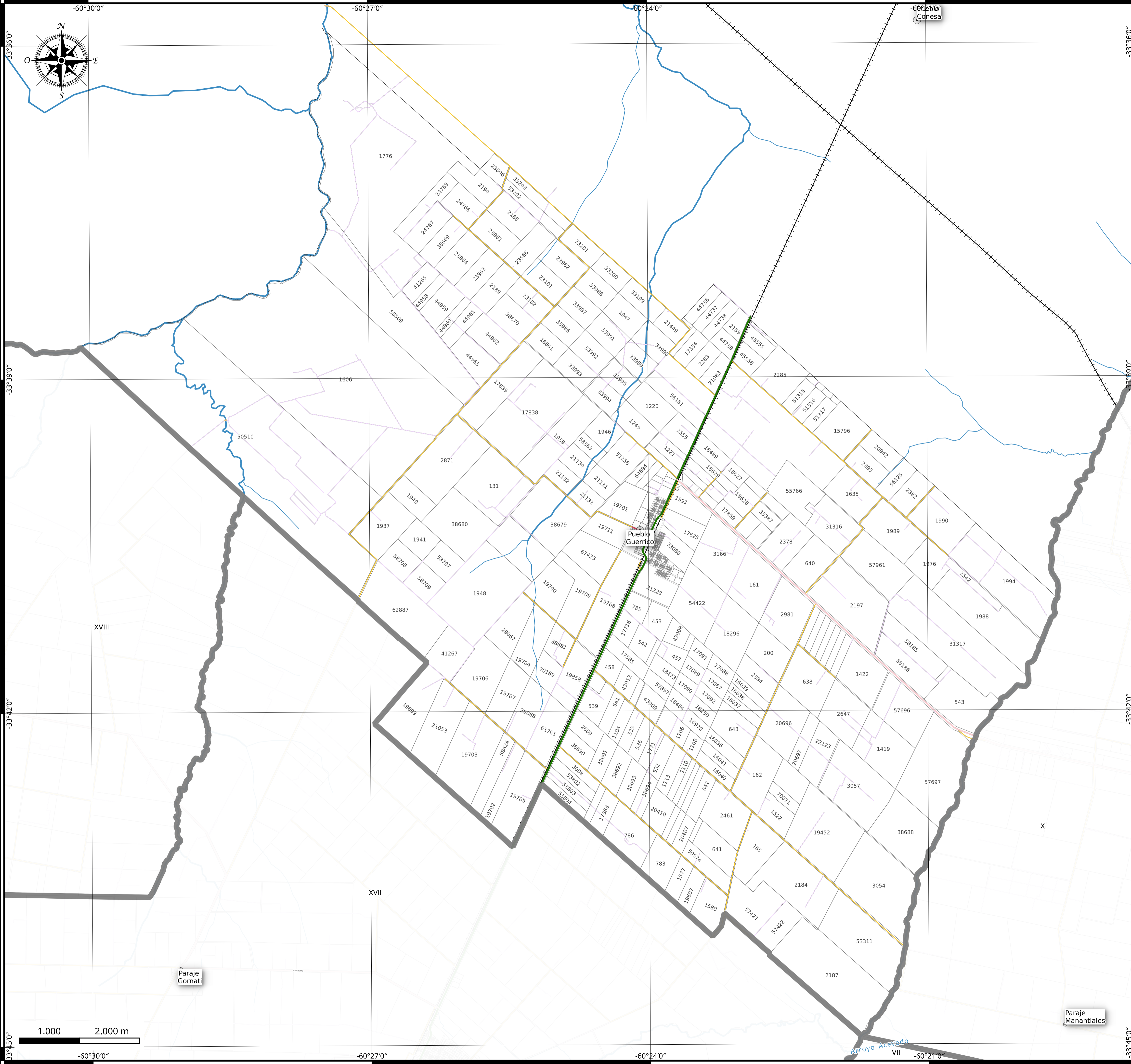
CAMINOS, CALLES Y RUTAS Y PARCELAS

CIRCUNSCRIPCIÓN: X



Georreferenciada  
 Subsecretaría de Modernización  
 Municipalidad de Pergamino

Fuente: IDE Pergamino  
 AtlasID: 10  
 Datos: CC BY-SA 4.0  
 Fecha: 13 octubre 2022



Localidad o paraje asociado: Guerrico  
 Área: 116553.51ha

# PERGAMINO

ATLAS DE CIRCUNSCRIPCIONES/CUARTELES DEL  
 PARTIDO DE PERGAMINO

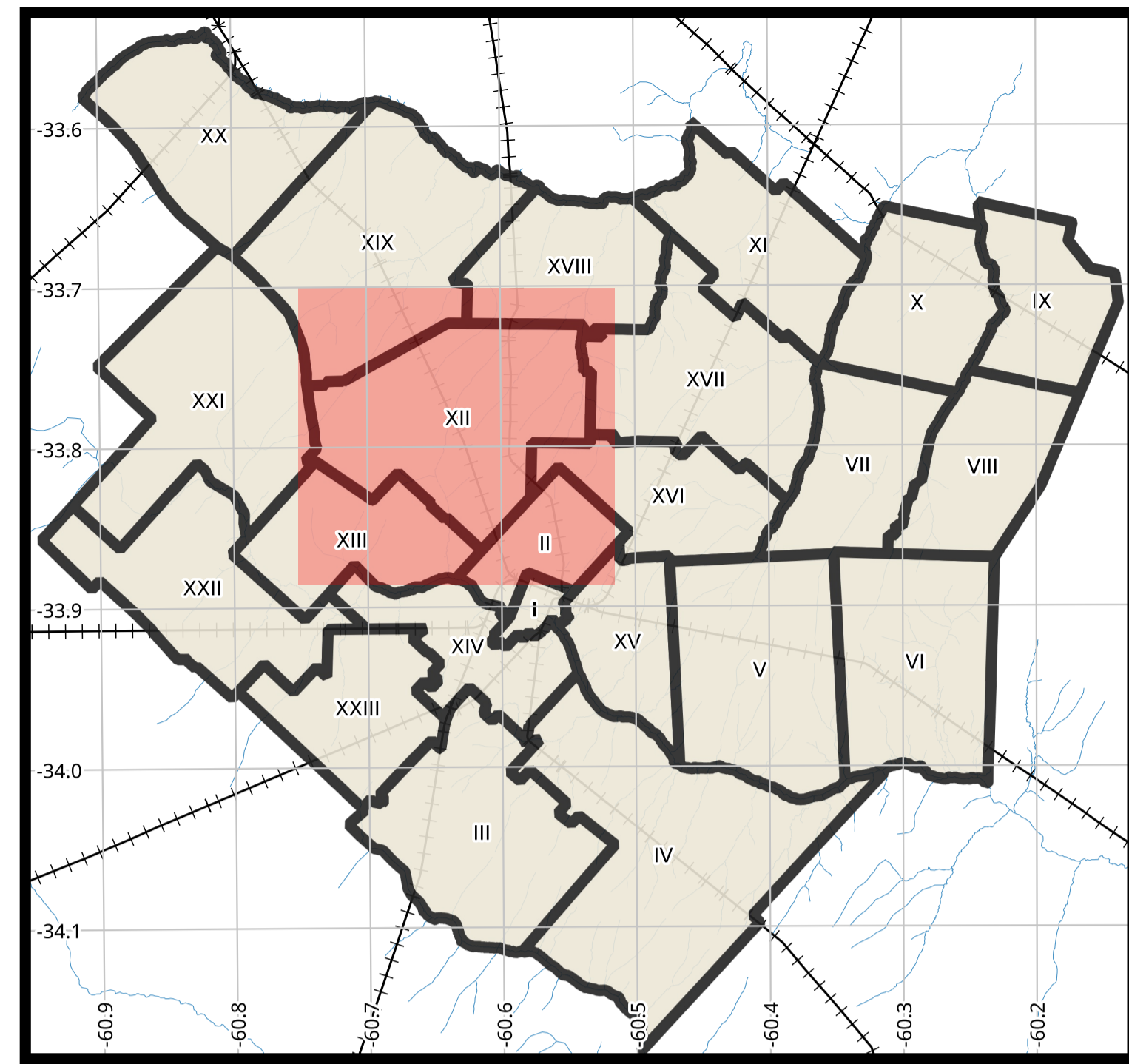
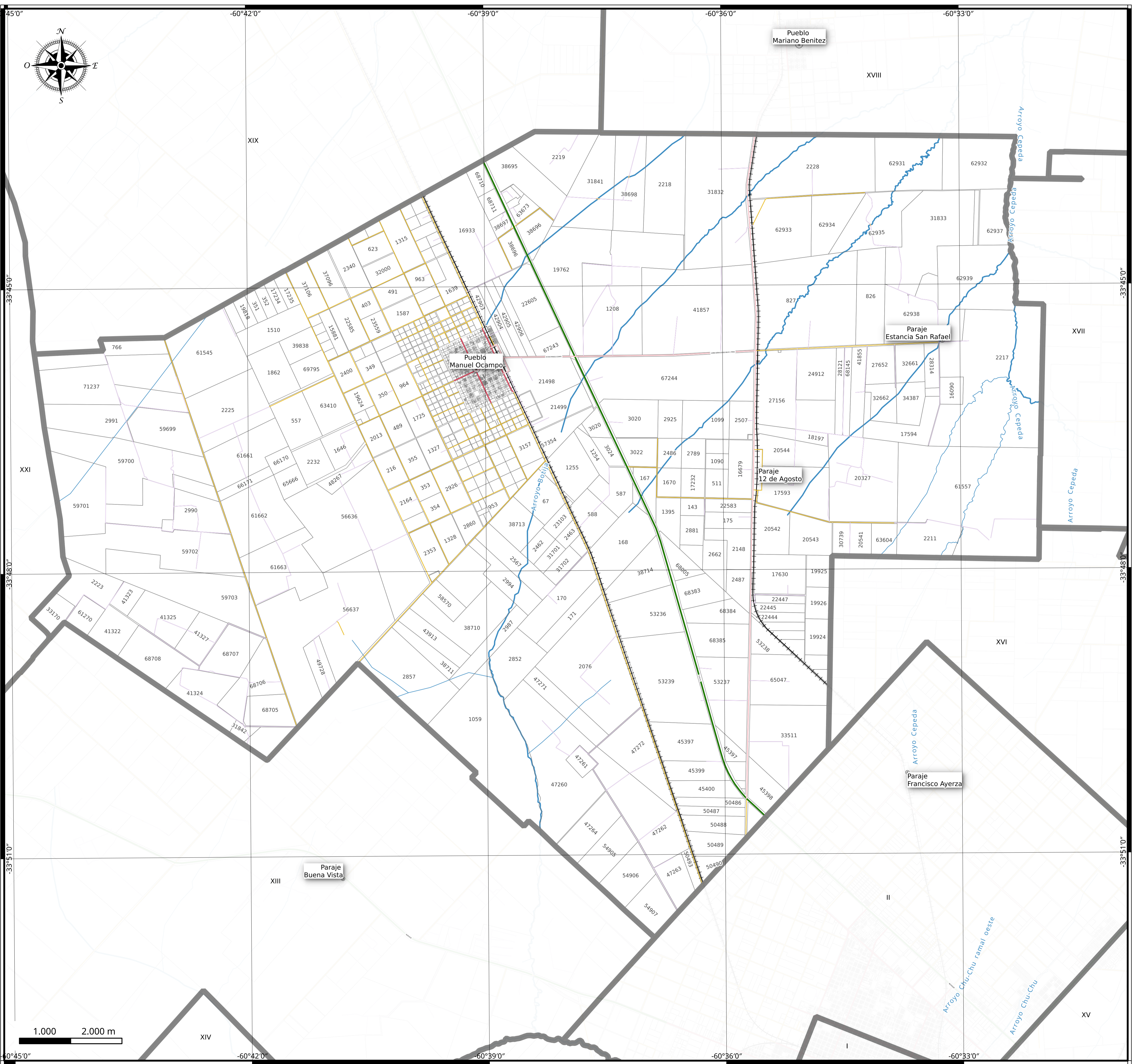
CAMINOS, CALLES Y RUTAS Y PARCELAS

CIRCUNSCRIPCIÓN: XI



Georreferenciada  
 Subsecretaría de Modernización  
 Municipalidad de Pergamino

Fuente: IDE Pergamino  
 AtlasID: 11  
 Datos: CC BY-SA 4.0  
 Fecha: 13 octubre 2022



Localidad o paraje asociado: Manuel Ocampo  
 Área: 196131.17ha

# PERGAMINO

ATLAS DE CIRCUNSCRIPCIONES/CUARTELES DEL  
 PARTIDO DE PERGAMINO

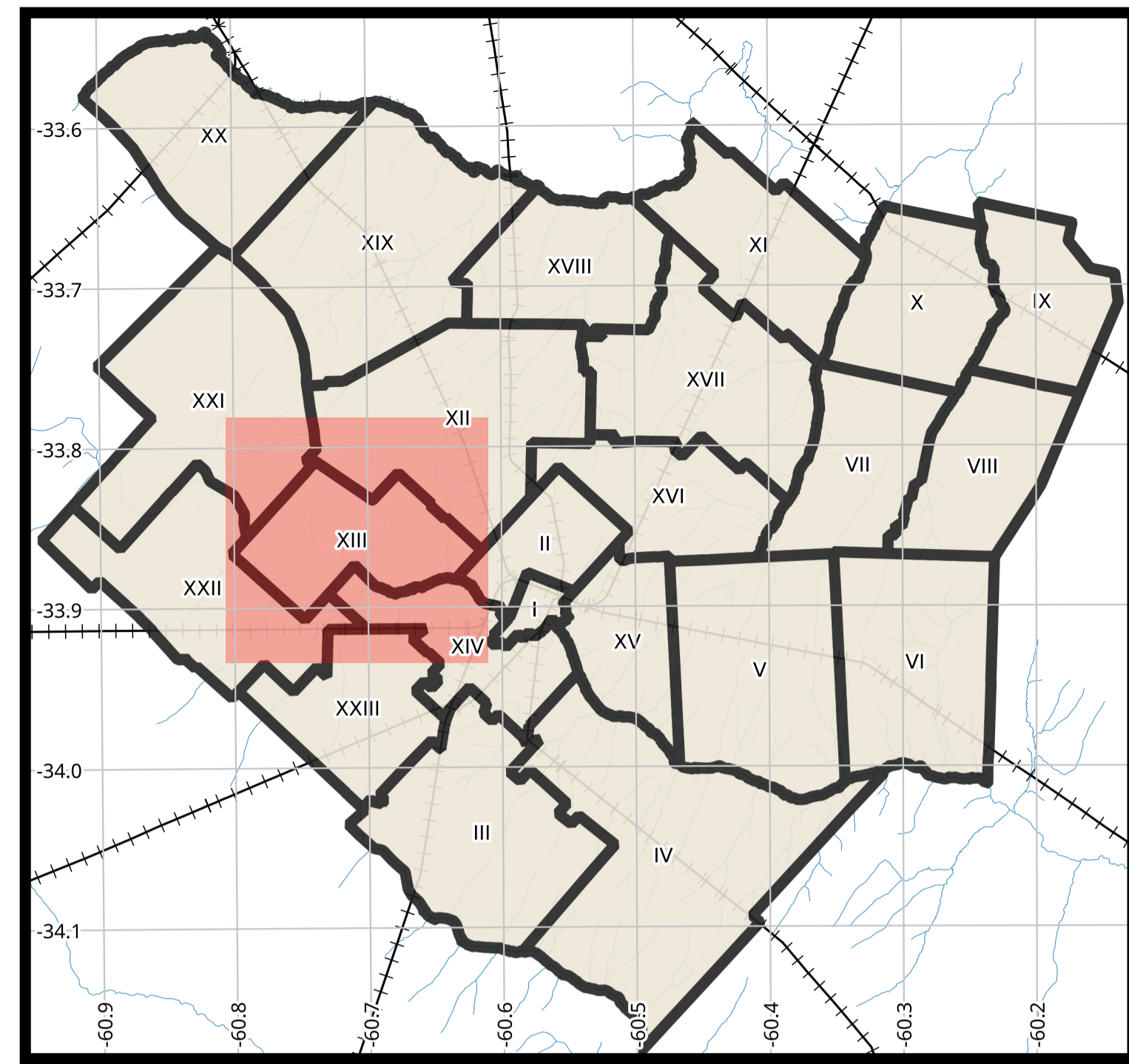
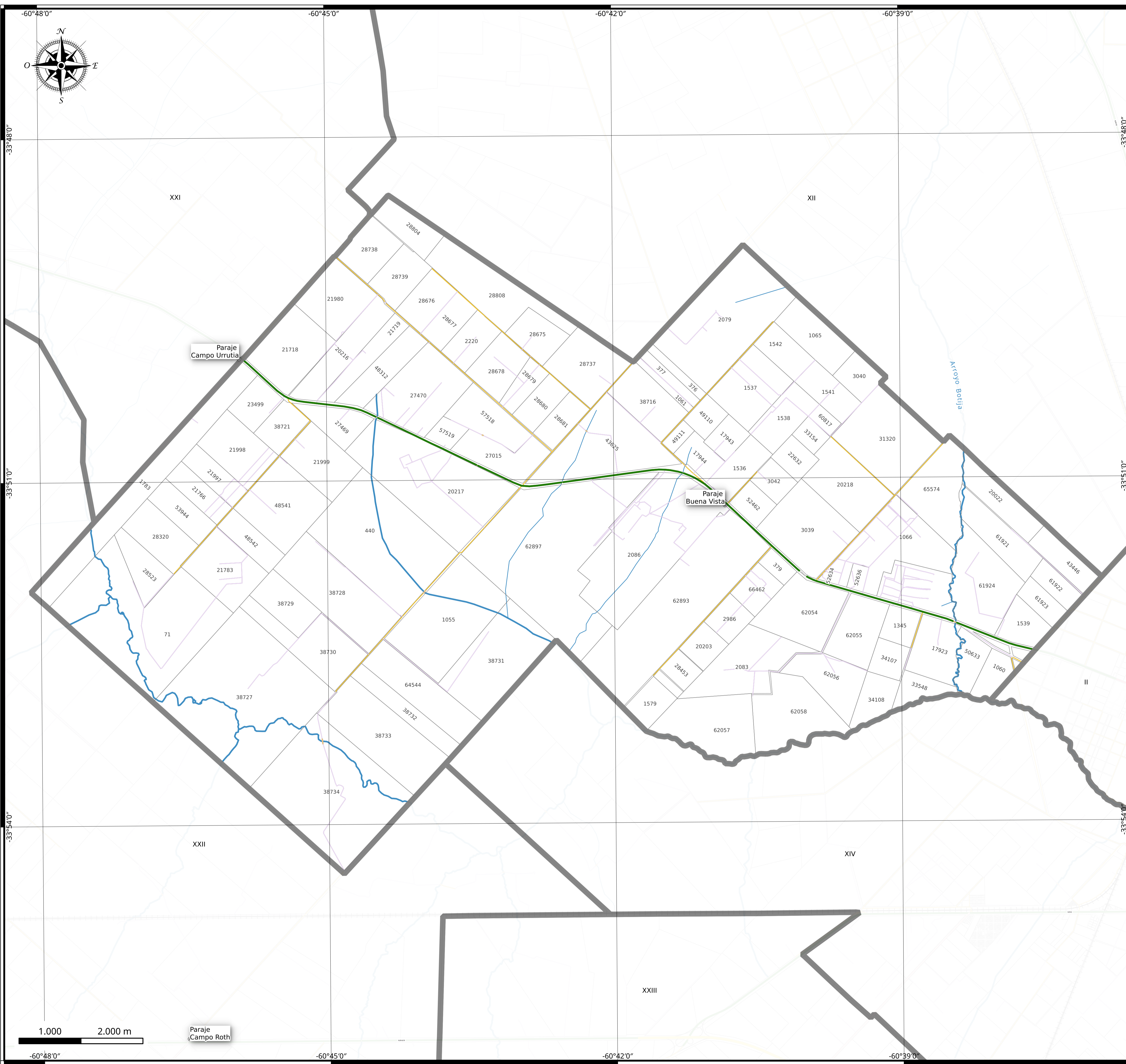
CAMINOS, CALLES Y RUTAS Y PARCELAS

CIRCUNSCRIPCIÓN: XII



Georreferenciada  
 Subsecretaría de Modernización  
 Municipalidad de Pergamino

Fuente: IDE Pergamino  
 AtlasID: 12  
 Datos: CC BY-SA 4.0  
 Fecha: 13 octubre 2022



Localidad o paraje asociado: Colonia Buena Vista  
 Área: 100065.25ha

# PERGAMINO

ATLAS DE CIRCUNSCRIPCIONES/CUARTELES DEL  
 PARTIDO DE PERGAMINO

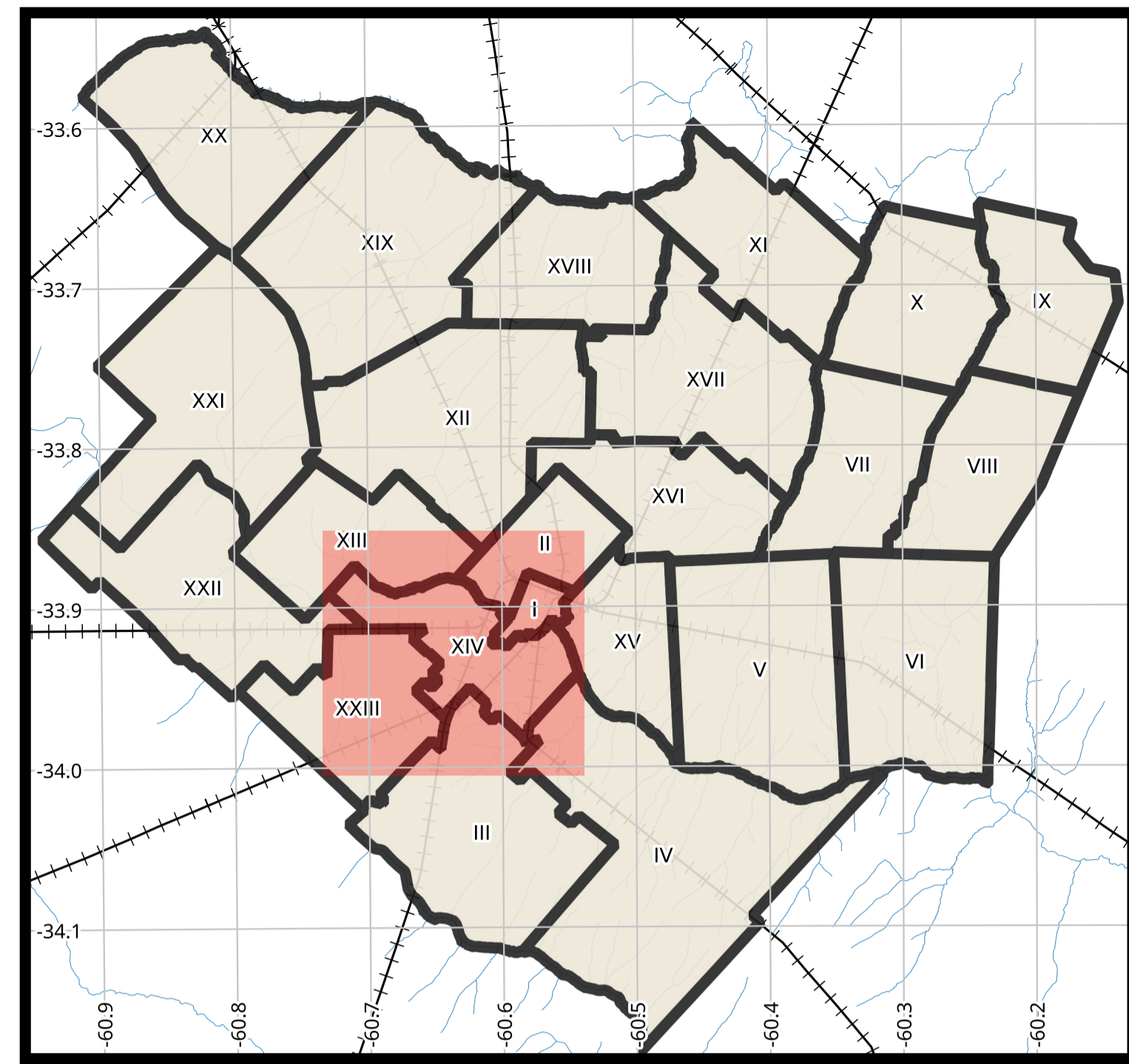
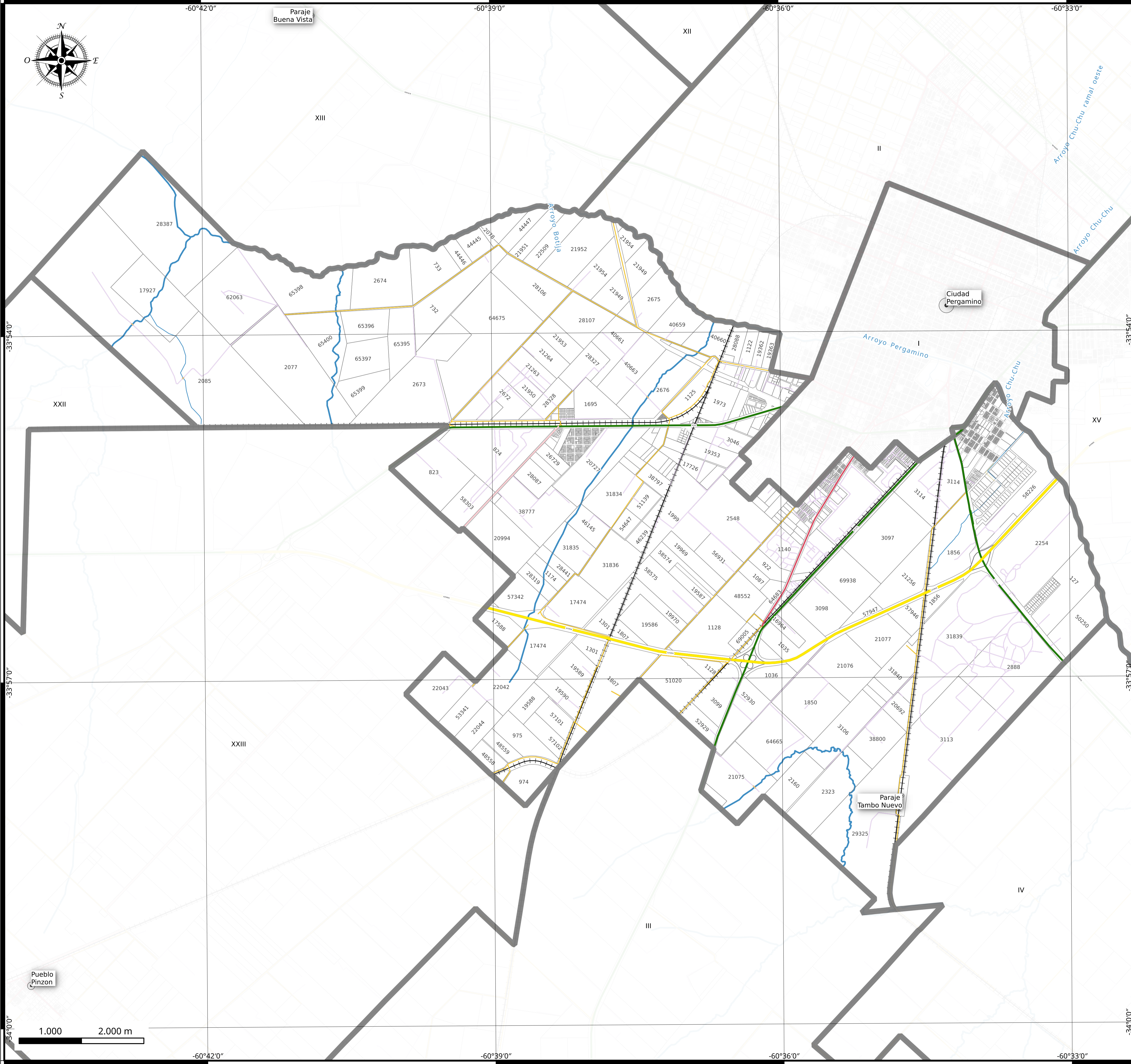
CAMINOS, CALLES Y RUTAS Y PARCELAS

CIRCUNSCRIPCIÓN: XIII



Georreferenciada  
 Subsecretaría de Modernización  
 Municipalidad de Pergamino

Fuente: IDE Pergamino  
 AtlasID: 13  
 Datos: CC BY-SA 4.0  
 Fecha: 13 octubre 2022



Localidad o paraje asociado: Tambo Nuevo  
 Área: 85305.39ha

# PERGAMINO

ATLAS DE CIRCUNSCRIPCIONES/CUARTELES DEL  
 PARTIDO DE PERGAMINO

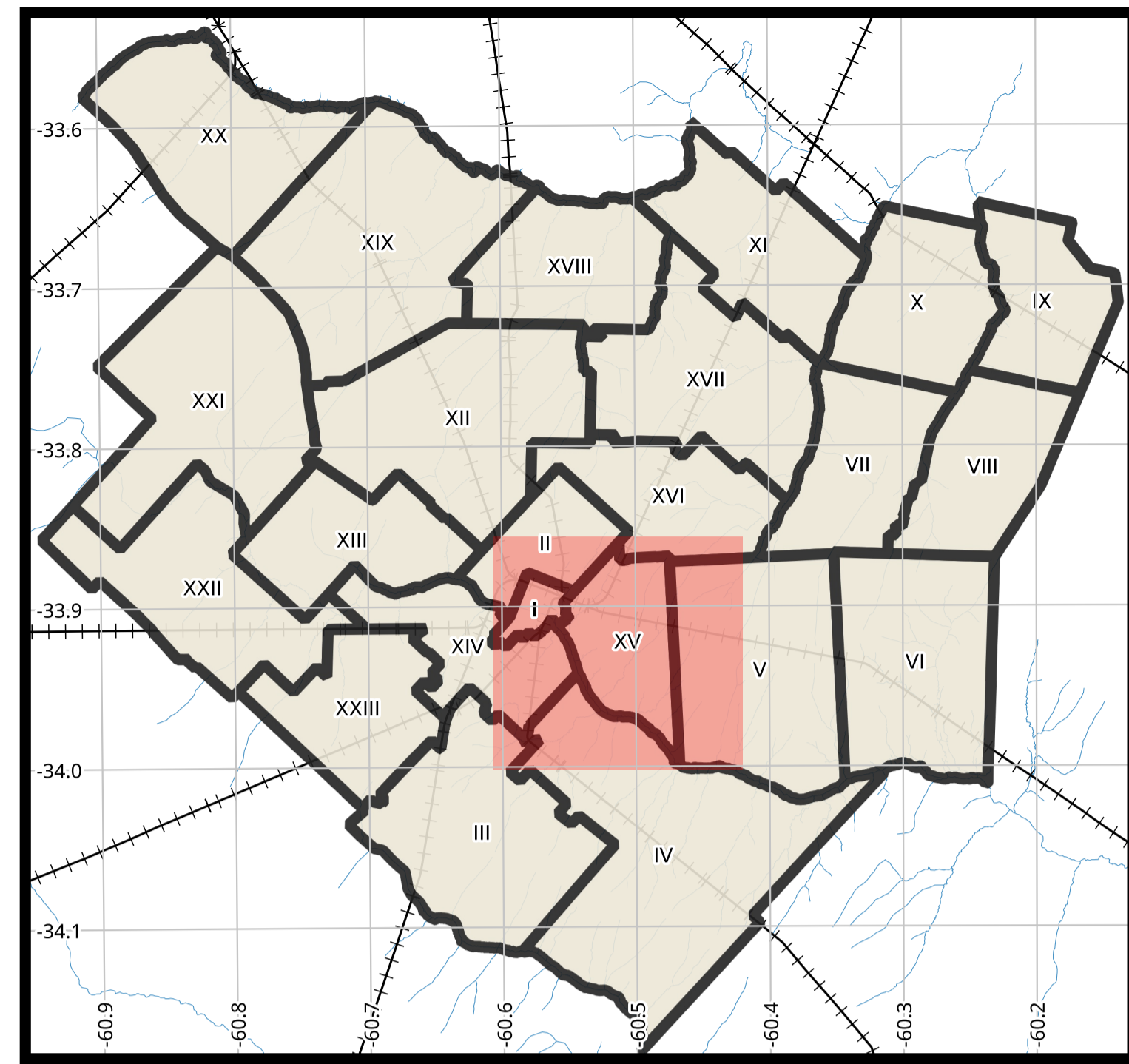
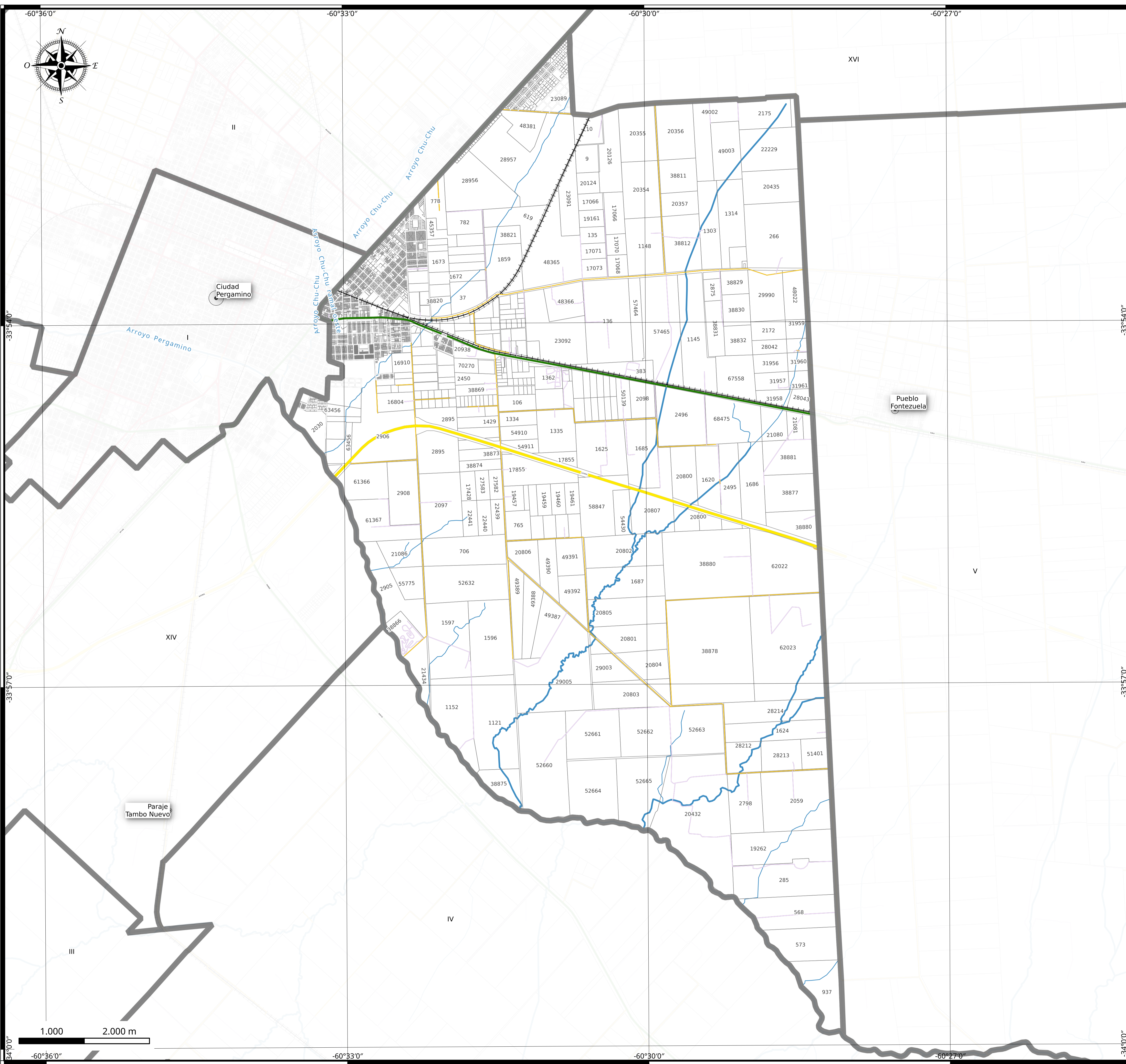
CAMINOS, CALLES Y RUTAS Y PARCELAS

CIRCUNSCRIPCIÓN: XIV



Georreferenciada  
 Subsecretaría de Modernización  
 Municipalidad de Pergamino

Fuente: IDE Pergamino  
 AtlasID: 14  
 Datos: CC BY-SA 4.0  
 Fecha: 13 octubre 2022



Localidad o paraje asociado: Fontezuela  
 Área: 76785.93ha

# PERGAMINO

ATLAS DE CIRCUNSCRIPCIONES/CUARTELES DEL  
 PARTIDO DE PERGAMINO

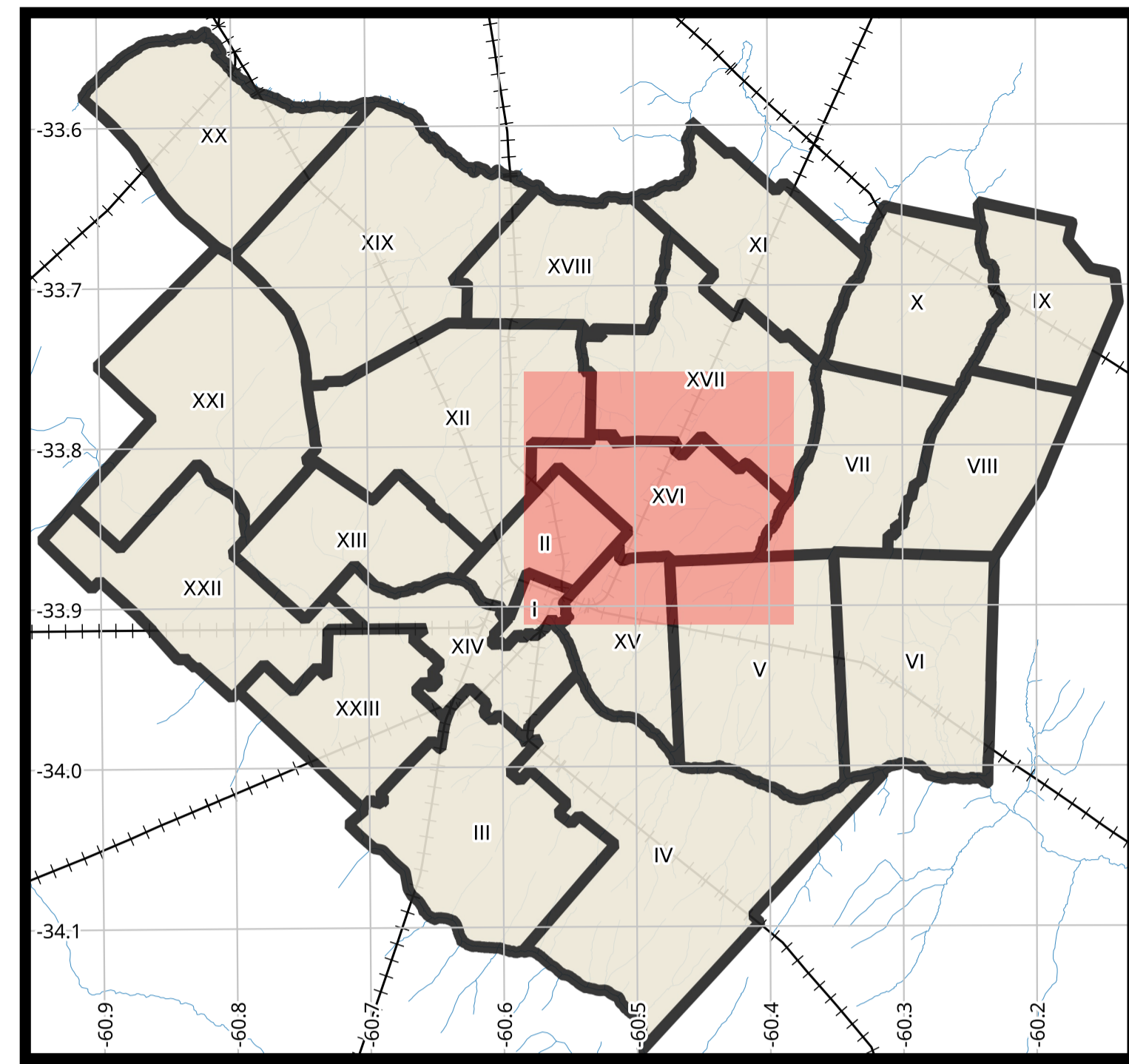
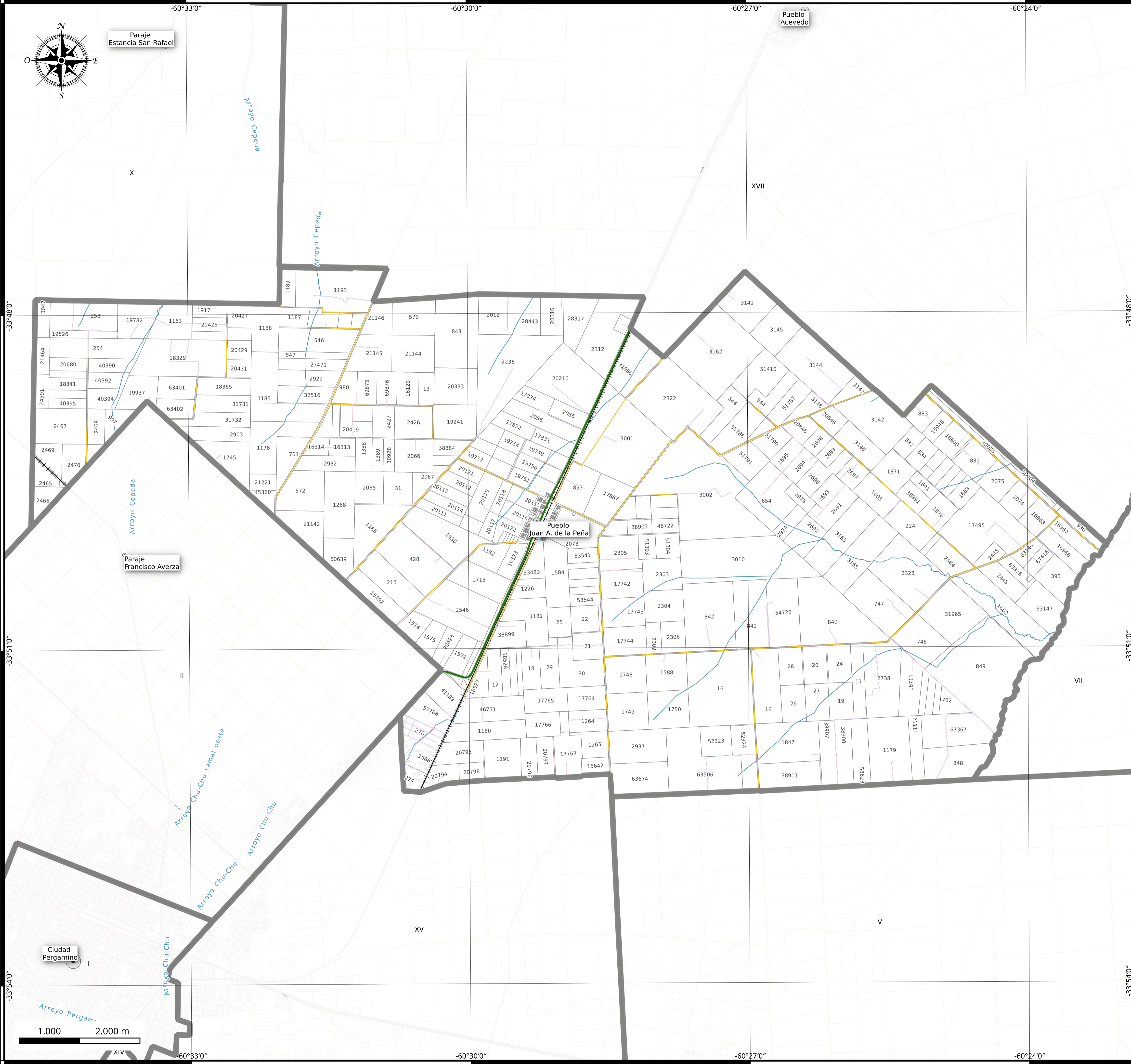
CAMINOS, CALLES Y RUTAS Y PARCELAS

CIRCUNSCRIPCIÓN: XV



Georreferenciada  
 Subsecretaría de Modernización  
 Municipalidad de Pergamino

Fuente: IDE Pergamino  
 AtlasID: 15  
 Datos: CC BY-SA 4.0  
 Fecha: 13 octubre 2022



Localidad o paraje asociado: Juan A. de la Peña  
 Área: 99102.07ha

# PERGAMINO

ATLAS DE CIRCUNSCRIPCIONES/CUARTELES DEL  
 PARTIDO DE PERGAMINO

CAMINOS, CALLES Y RUTAS Y PARCELAS

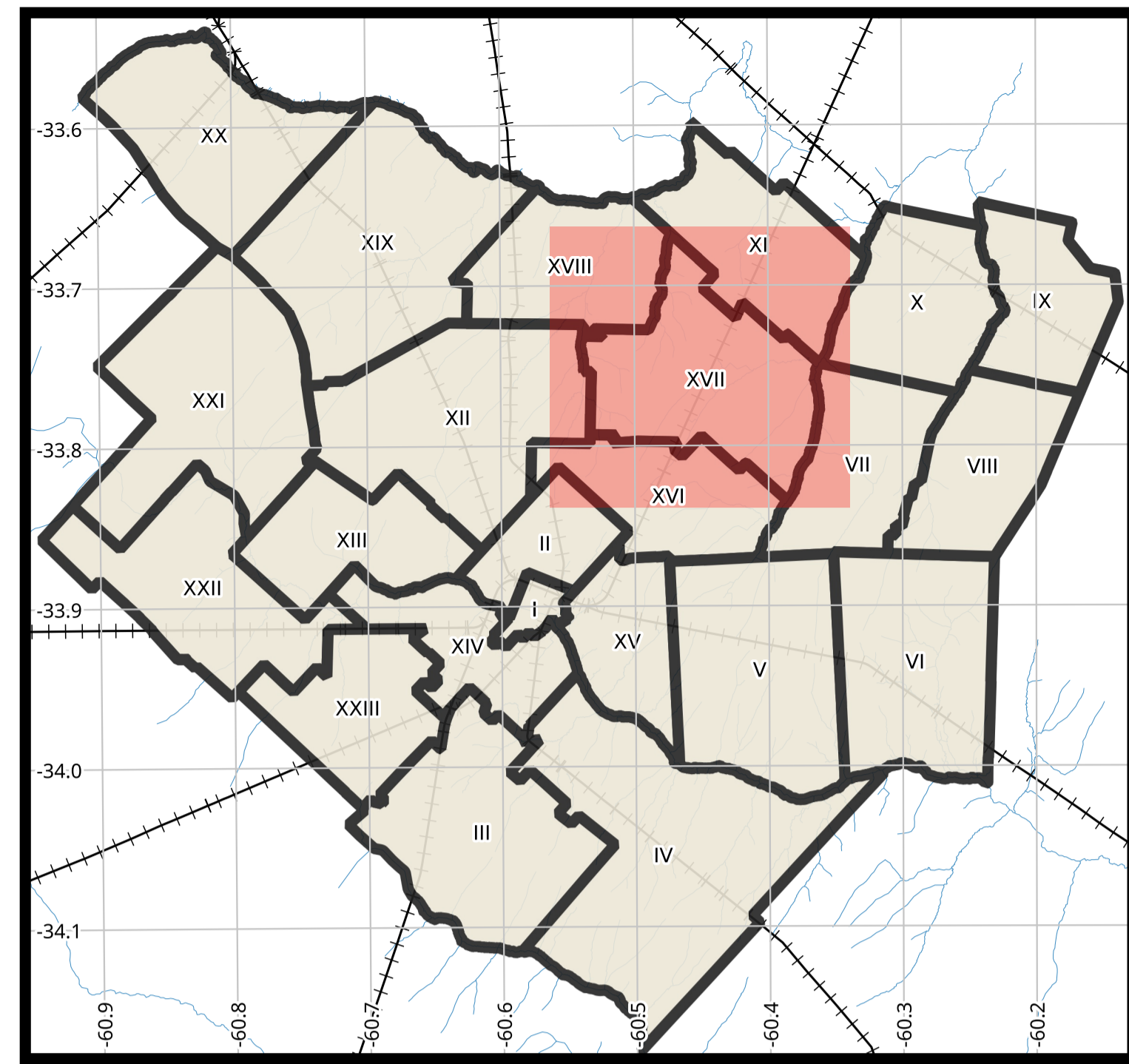
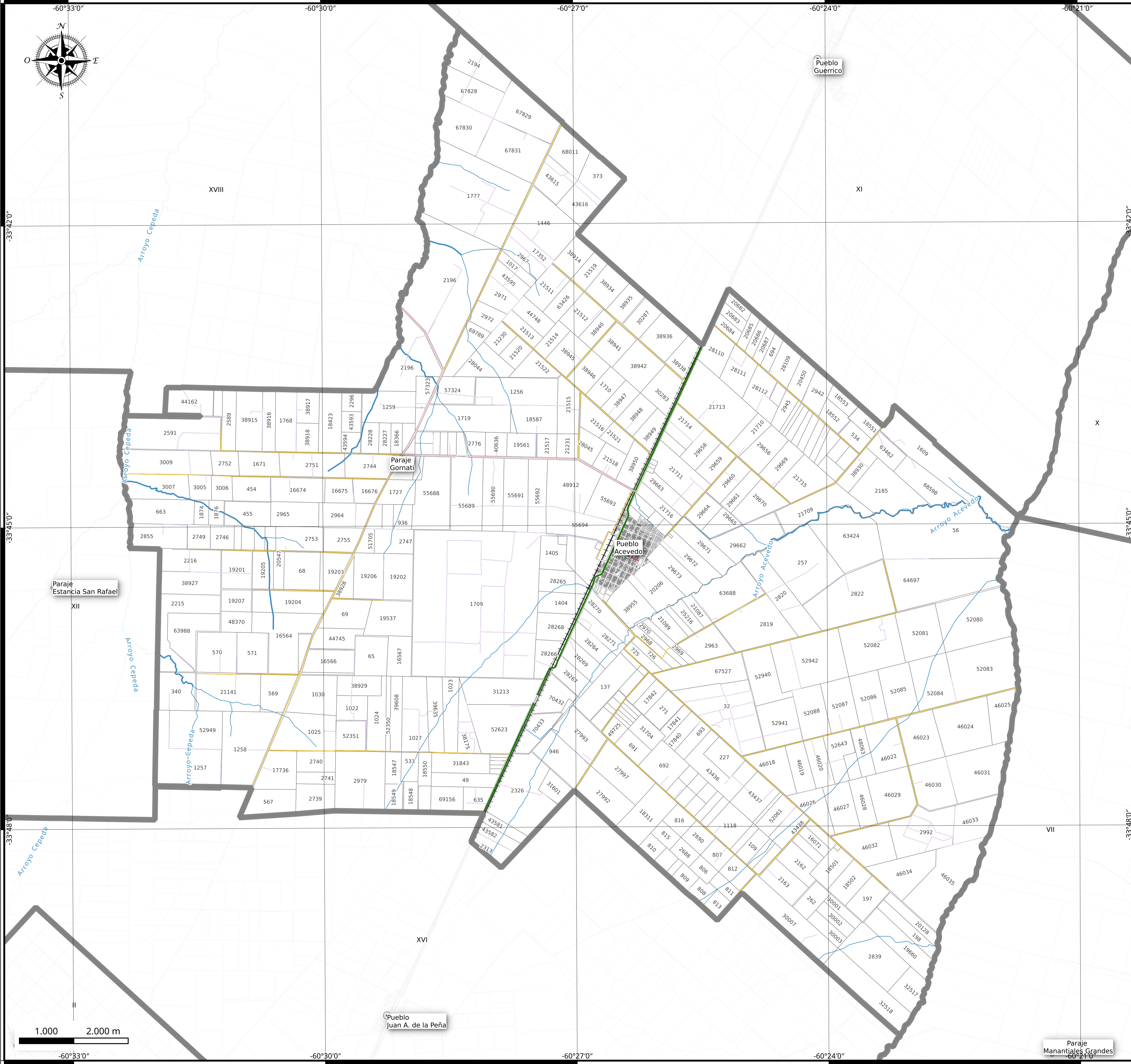
CIRCUNSCRIPCIÓN: XVI



Georreferenciada  
 Subsecretaría de Modernización  
 Municipalidad de Pergamino

Fuente: IDE Pergamino  
 AtlasID: 16  
 Datos: CC BY-SA 4.0  
 Fecha: 13 octubre 2022





Localidad o paraje asociado: Acevedo  
 Área: 159606.71ha

# PERGAMINO

ATLAS DE CIRCUNSCRIPCIONES/CUARTELES DEL PARTIDO DE PERGAMINO

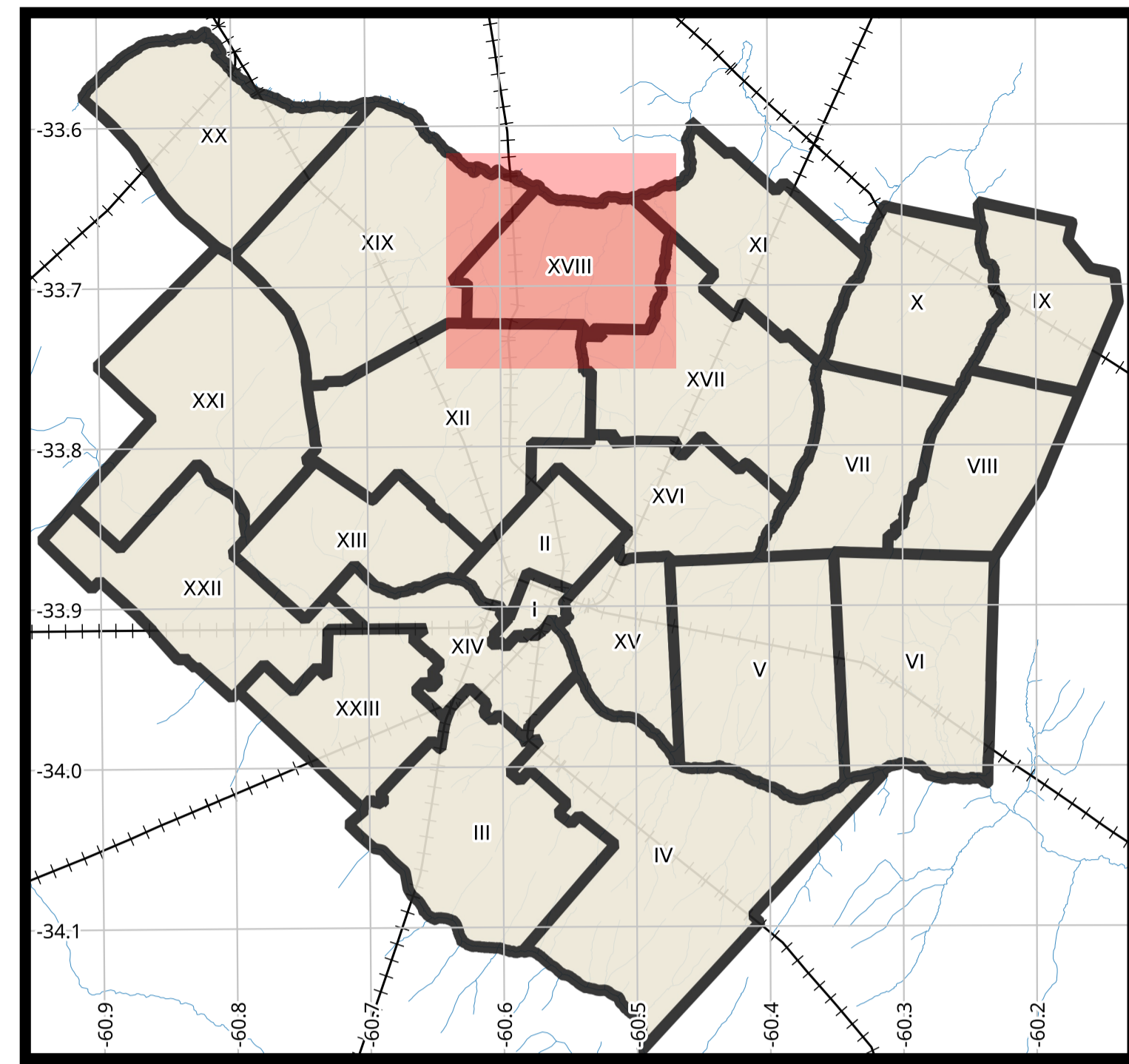
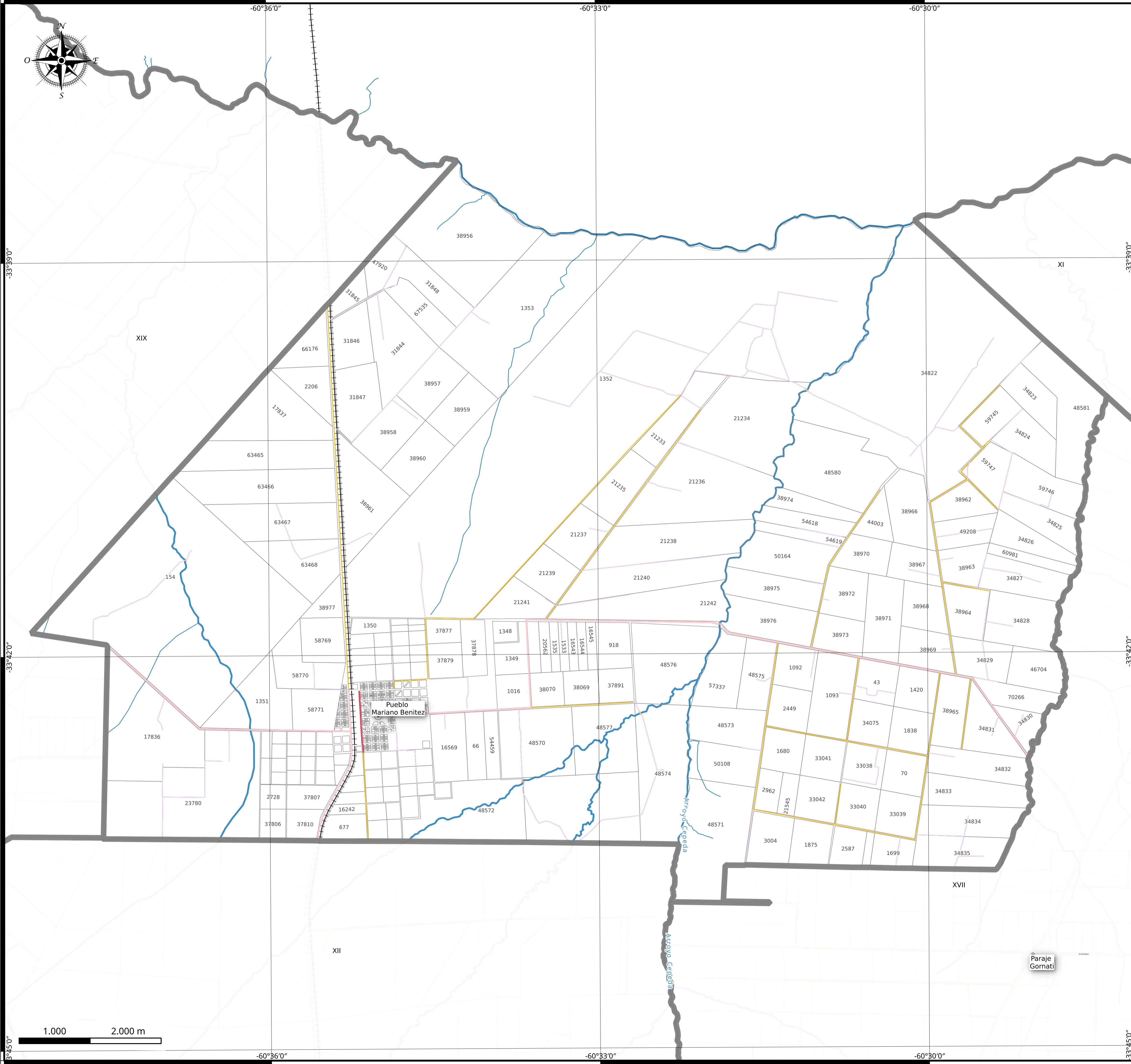
CAMINOS, CALLES Y RUTAS Y PARCELAS

CIRCUNSCRIPCIÓN: XVII



Georreferenciada  
 Subsecretaría de Modernización  
 Municipalidad de Pergamino

Fuente: IDE Pergamino  
 AtlasID: 17  
 Datos: CC BY-SA 4.0  
 Fecha: 13 octubre 2022



Localidad o paraje asociado: Mariano Benitez  
 Área: 109017.98ha

# PERGAMINO

ATLAS DE CIRCUNSCRIPCIONES/CUARTELES DEL  
 PARTIDO DE PERGAMINO

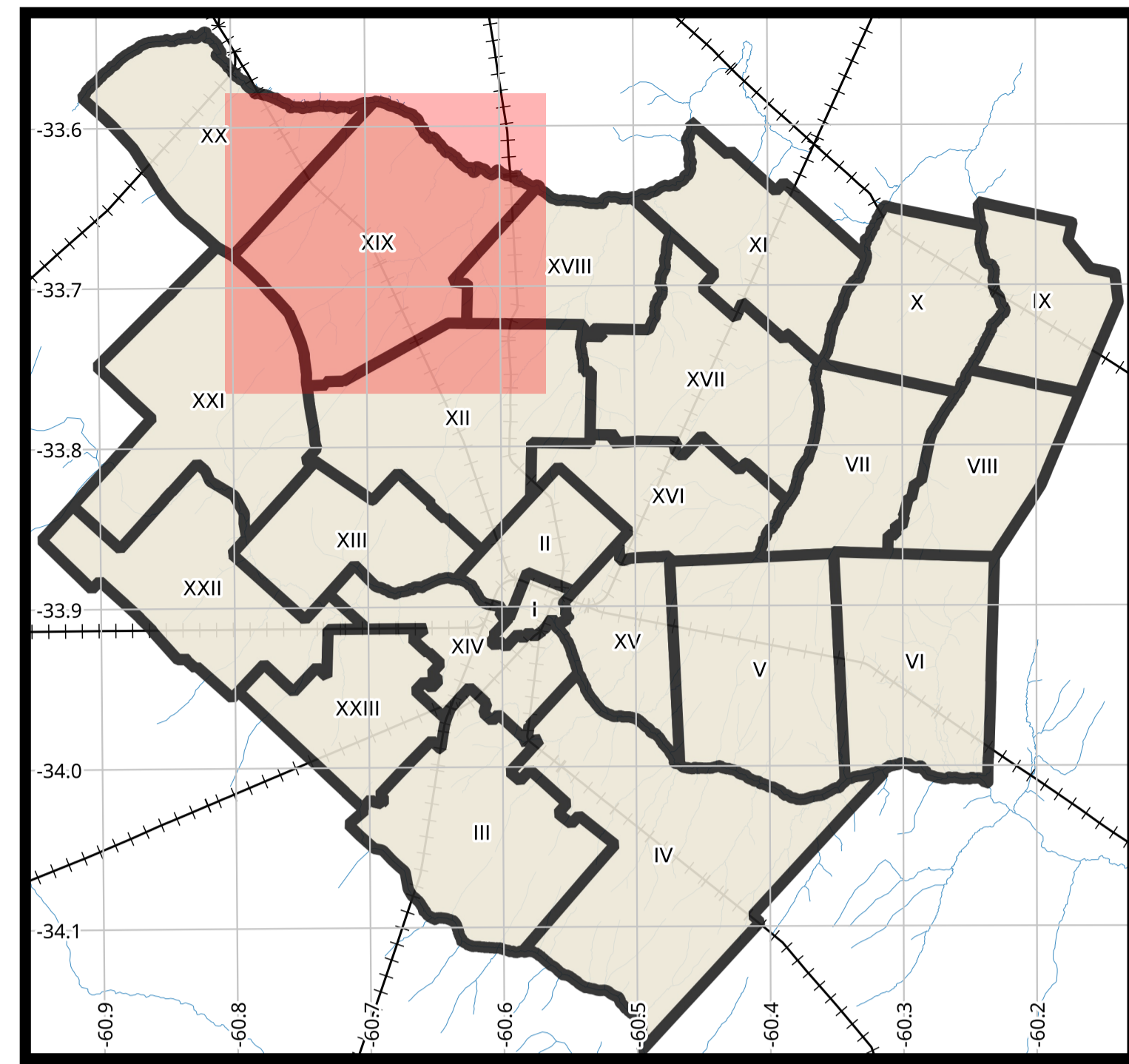
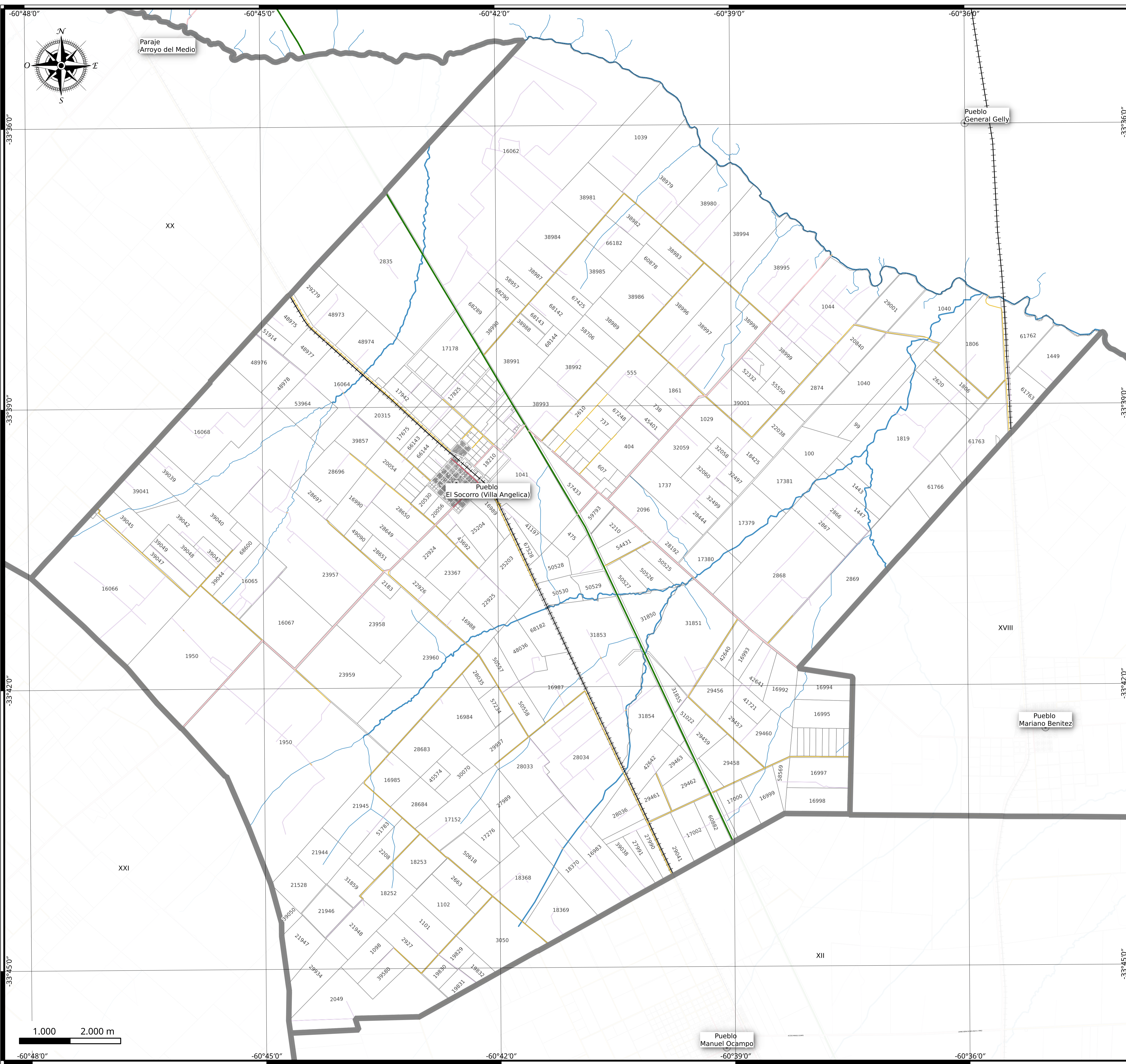
CAMINOS, CALLES Y RUTAS Y PARCELAS

CIRCUNSCRIPCIÓN: XVIII



Georreferenciada  
 Subsecretaría de Modernización  
 Municipalidad de Pergamino

Fuente: IDE Pergamino  
 AtlasID: 18  
 Datos: CC BY-SA 4.0  
 Fecha: 13 octubre 2022



Localidad o paraje asociado: El Socorro  
 Área: 216248.57ha

# PERGAMINO

ATLAS DE CIRCUNSCRIPCIONES/CUARTELES DEL  
 PARTIDO DE PERGAMINO

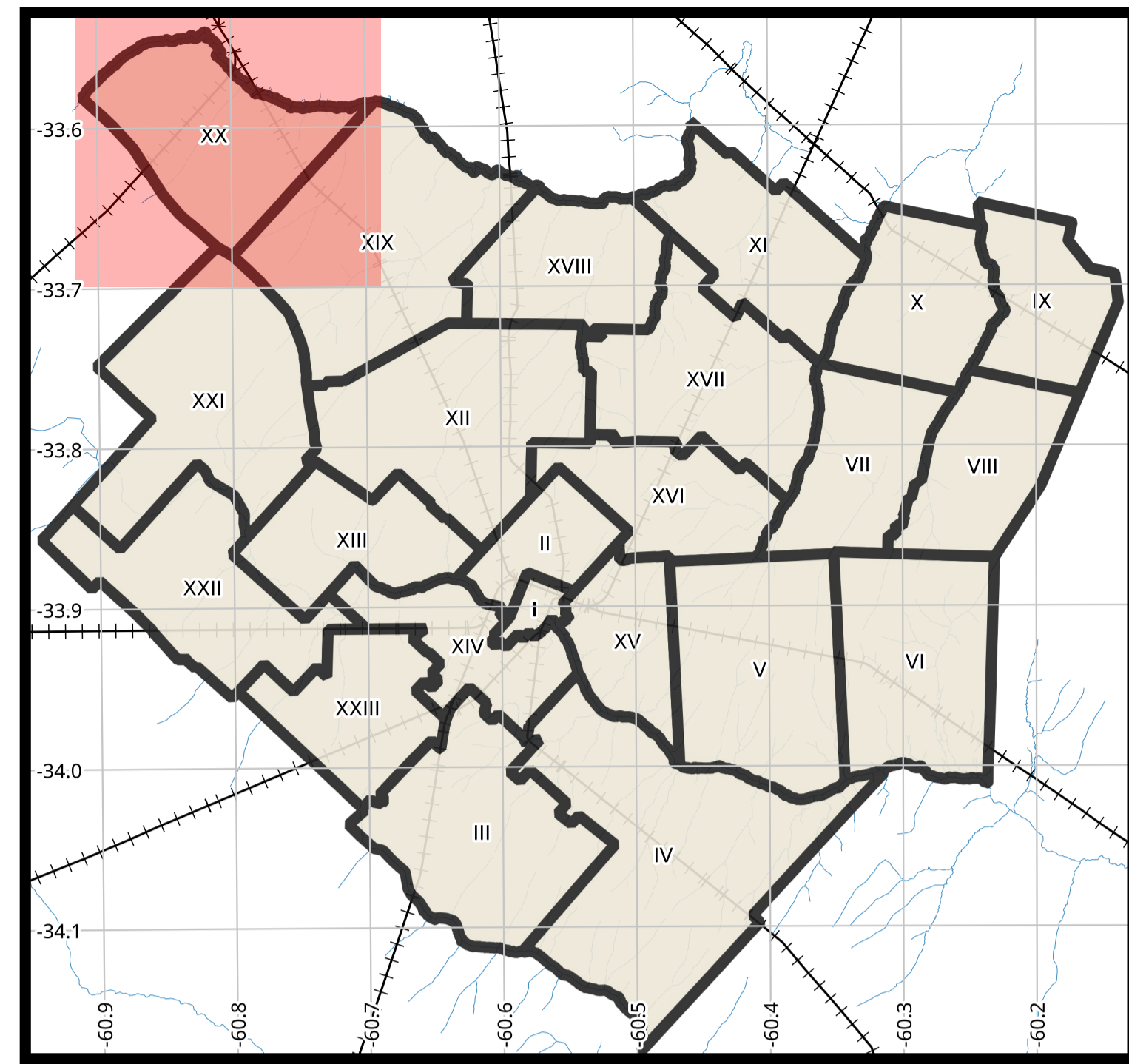
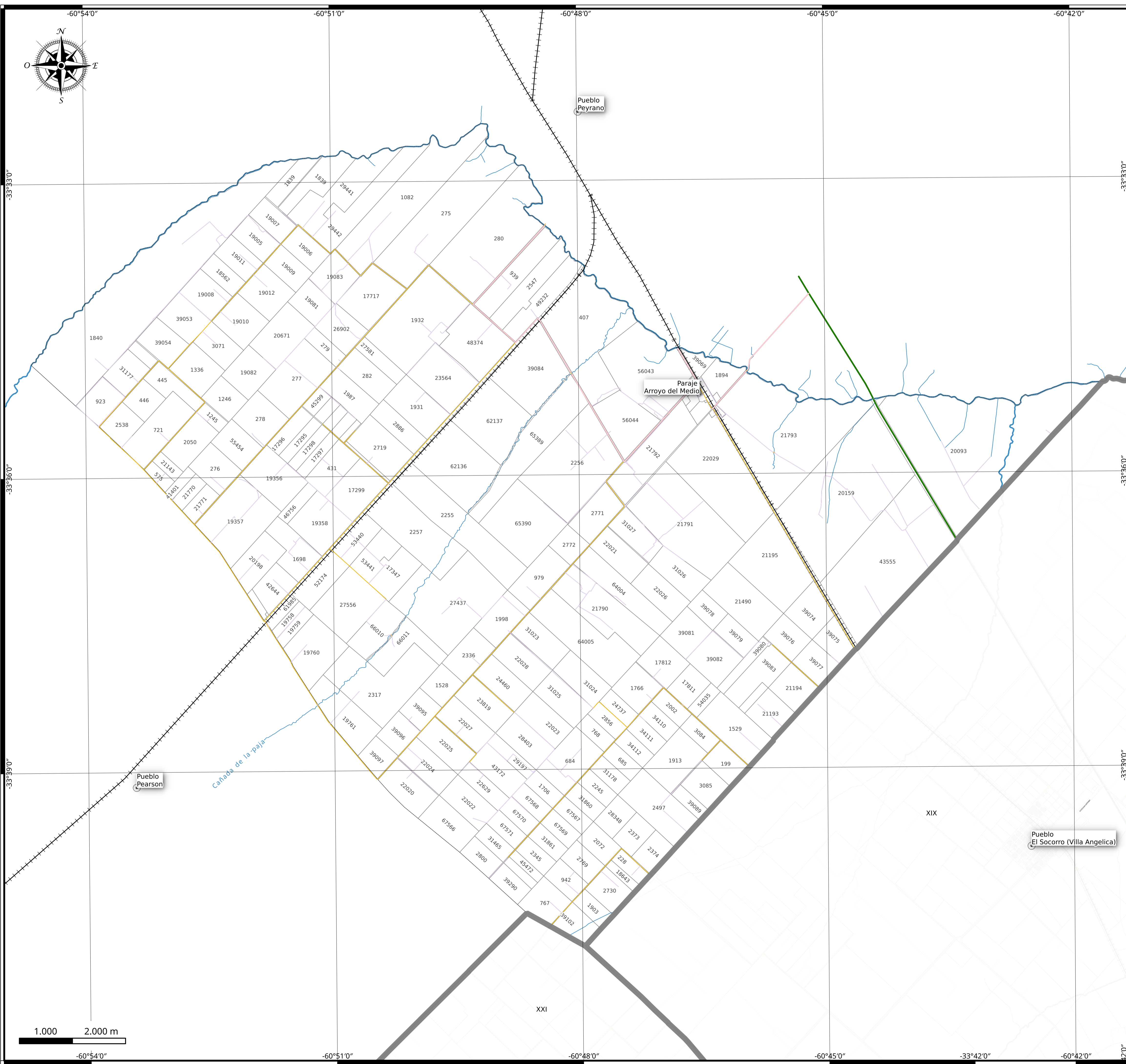
CAMINOS, CALLES Y RUTAS Y PARCELAS

## CIRCUNSCRIPCIÓN: XIX



Georreferenciada  
 Subsecretaría de Modernización  
 Municipalidad de Pergamino

Fuente: IDE Pergamino  
 AtlasID: 19  
 Datos: CC BY-SA 4.0  
 Fecha: 13 octubre 2022



Localidad o paraje asociado: Arroyo del Medio  
 Área: 145345.08ha

# PERGAMINO

ATLAS DE CIRCUNSCRIPCIONES/CUARTELES DEL  
 PARTIDO DE PERGAMINO

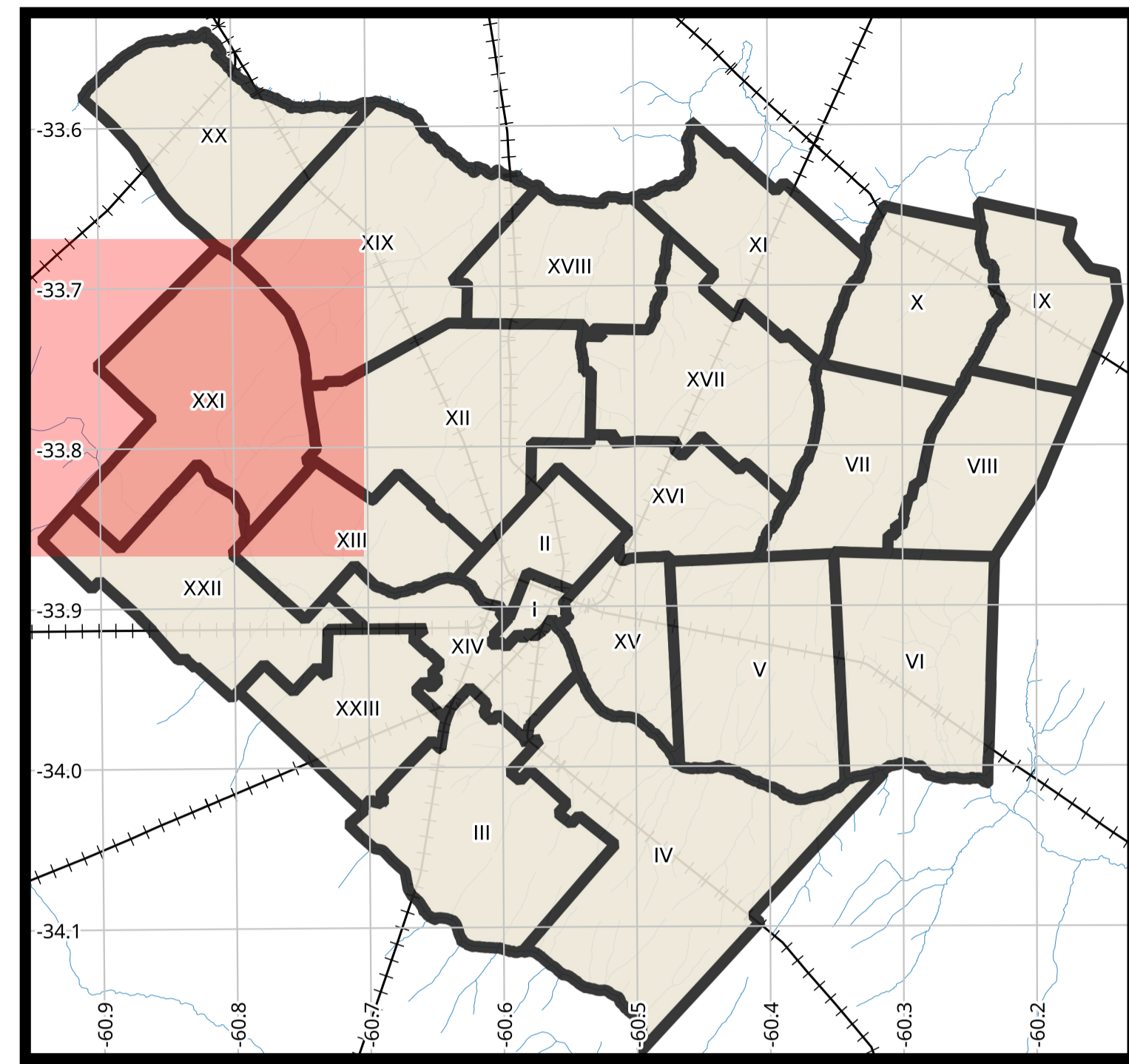

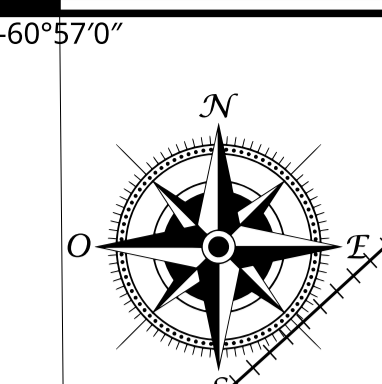
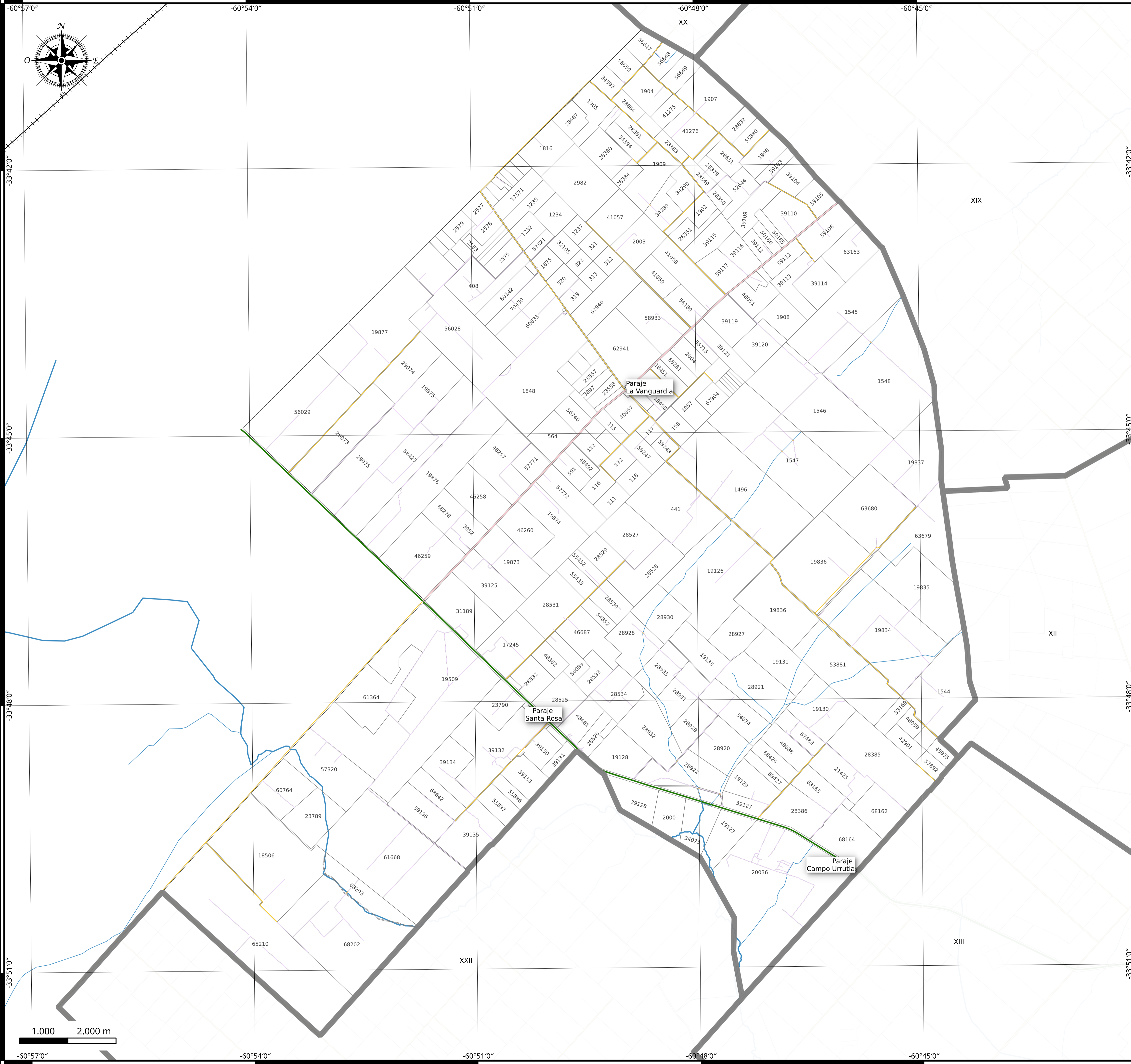
CAMINOS, CALLES Y RUTAS Y PARCELAS

CIRCUNSCRIPCIÓN: XX



Georreferenciada  
 Subsecretaría de Modernización  
 Municipalidad de Pergamino

Fuente: IDE Pergamino  
 AtlasID: 20  
 Datos: CC BY-SA 4.0  
 Fecha: 13 octubre 2022



Localidad o paraje asociado: Colonia Santa Rosa  
 Área: 197750.05ha

# PERGAMINO

ATLAS DE CIRCUNSCRIPCIONES/CUARTELES DEL  
 PARTIDO DE PERGAMINO

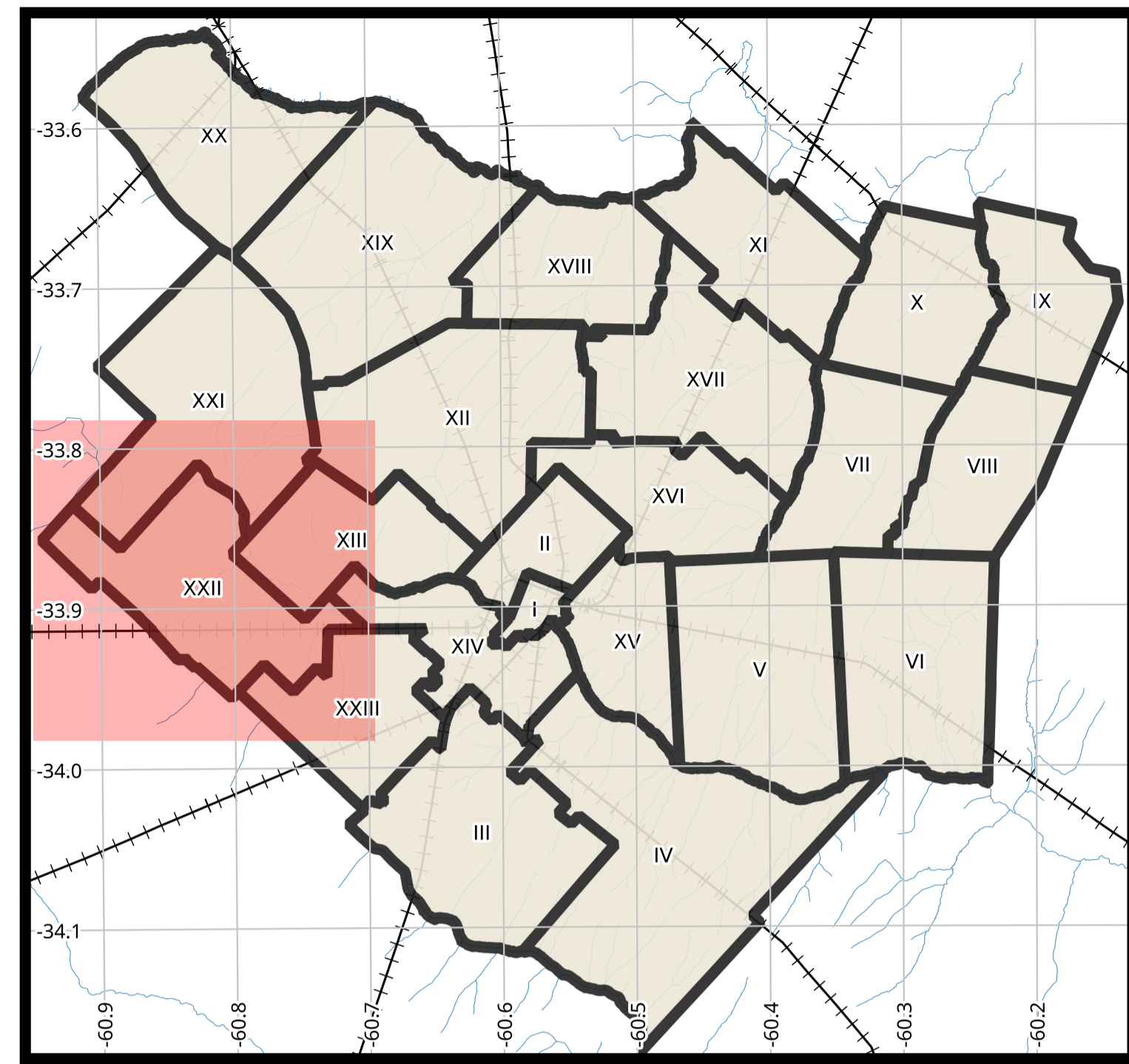
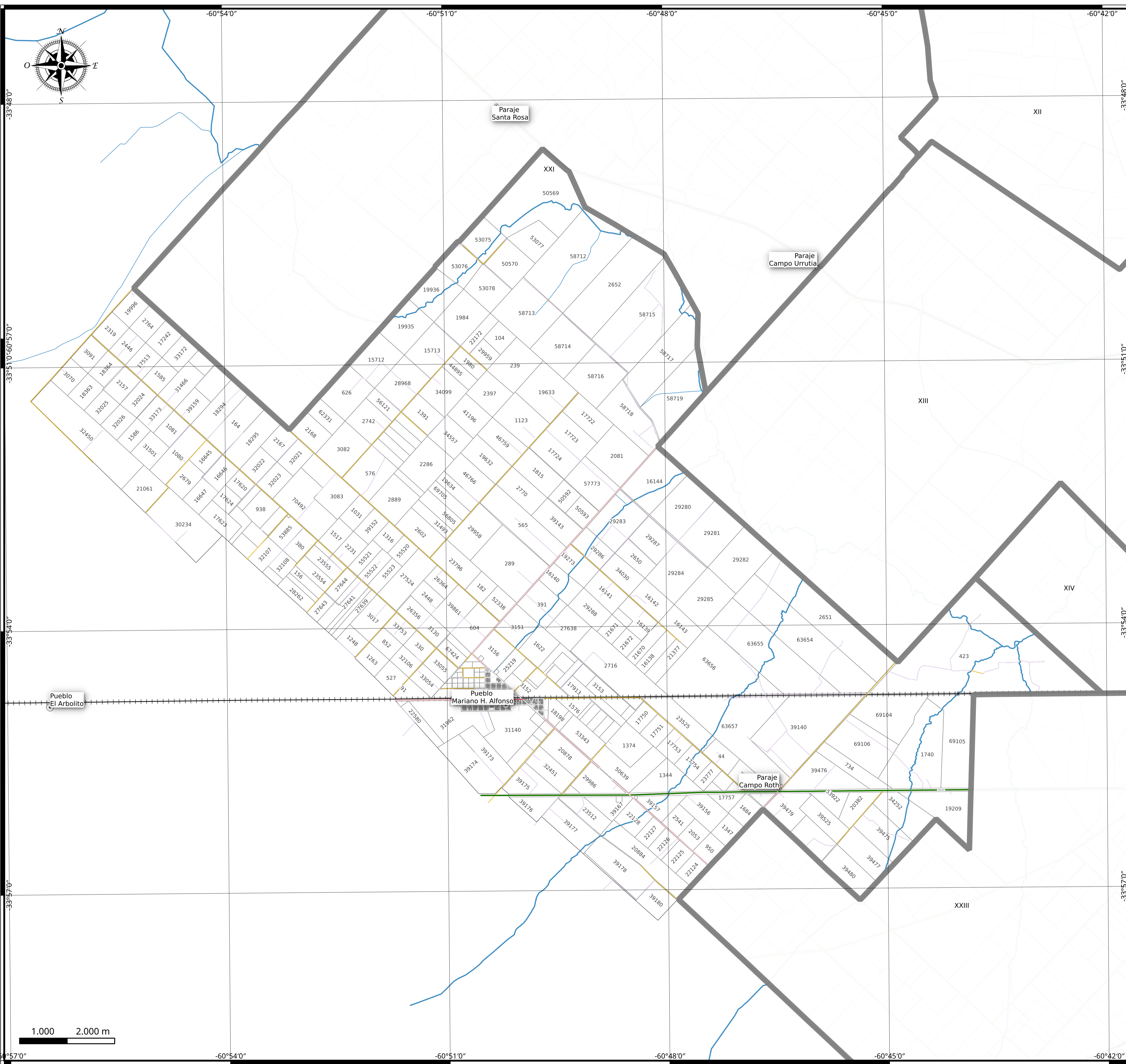
CAMINOS, CALLES Y RUTAS Y PARCELAS

CIRCUNSCRIPCIÓN: XXI



Georreferenciada  
 Subsecretaría de Modernización  
 Municipalidad de Pergamino

Fuente: IDE Pergamino  
 AtlasID: 21  
 Datos: CC BY-SA 4.0  
 Fecha: 13 octubre 2022



Localidad o paraje asociado: Mariano H. Alfonzo  
 Área: 145043.76ha

# PERGAMINO

ATLAS DE CIRCUNSCRIPCIONES/CUARTELES DEL  
 PARTIDO DE PERGAMINO

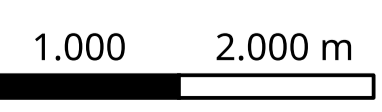
CAMINOS, CALLES Y RUTAS Y PARCELAS

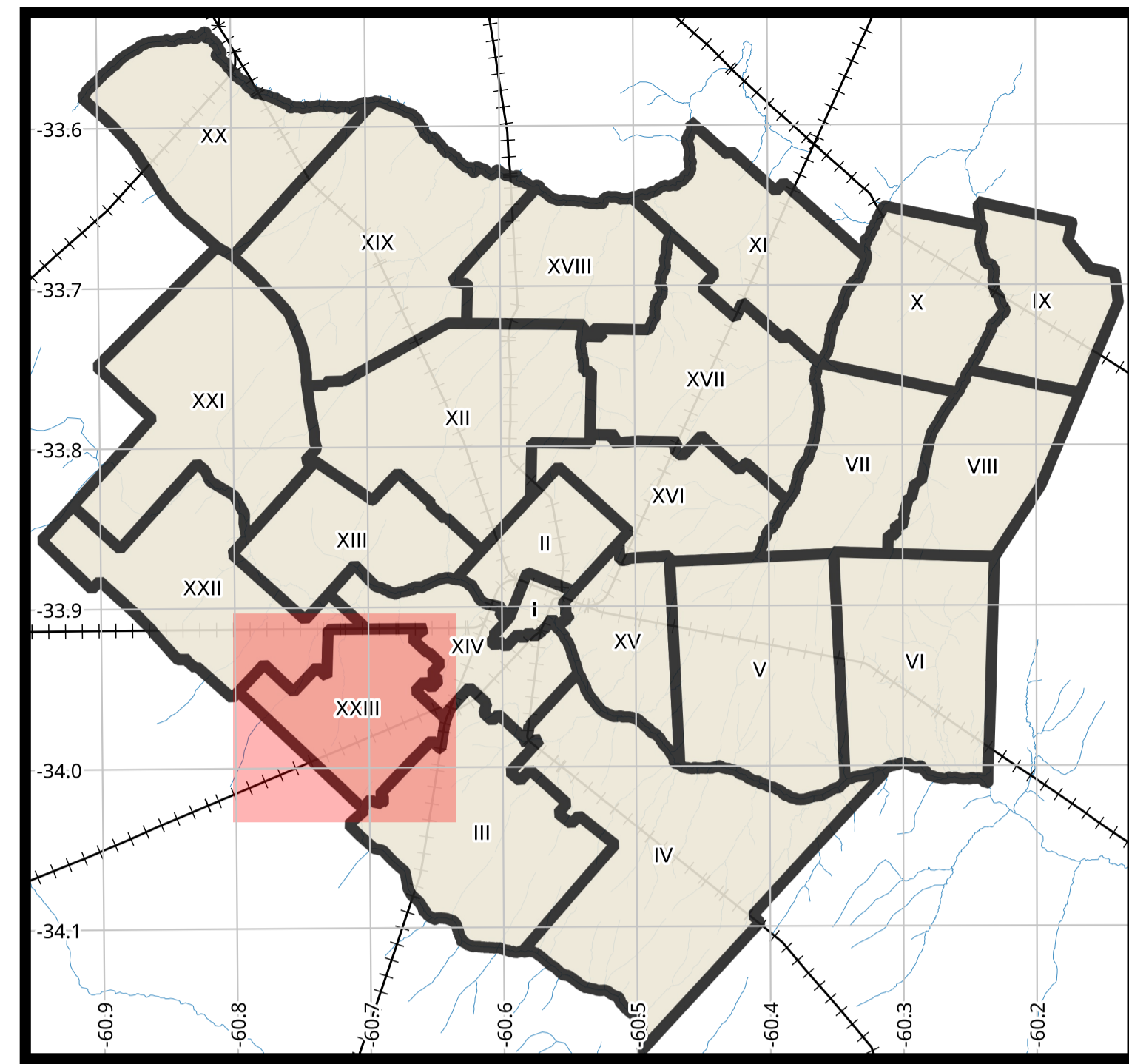
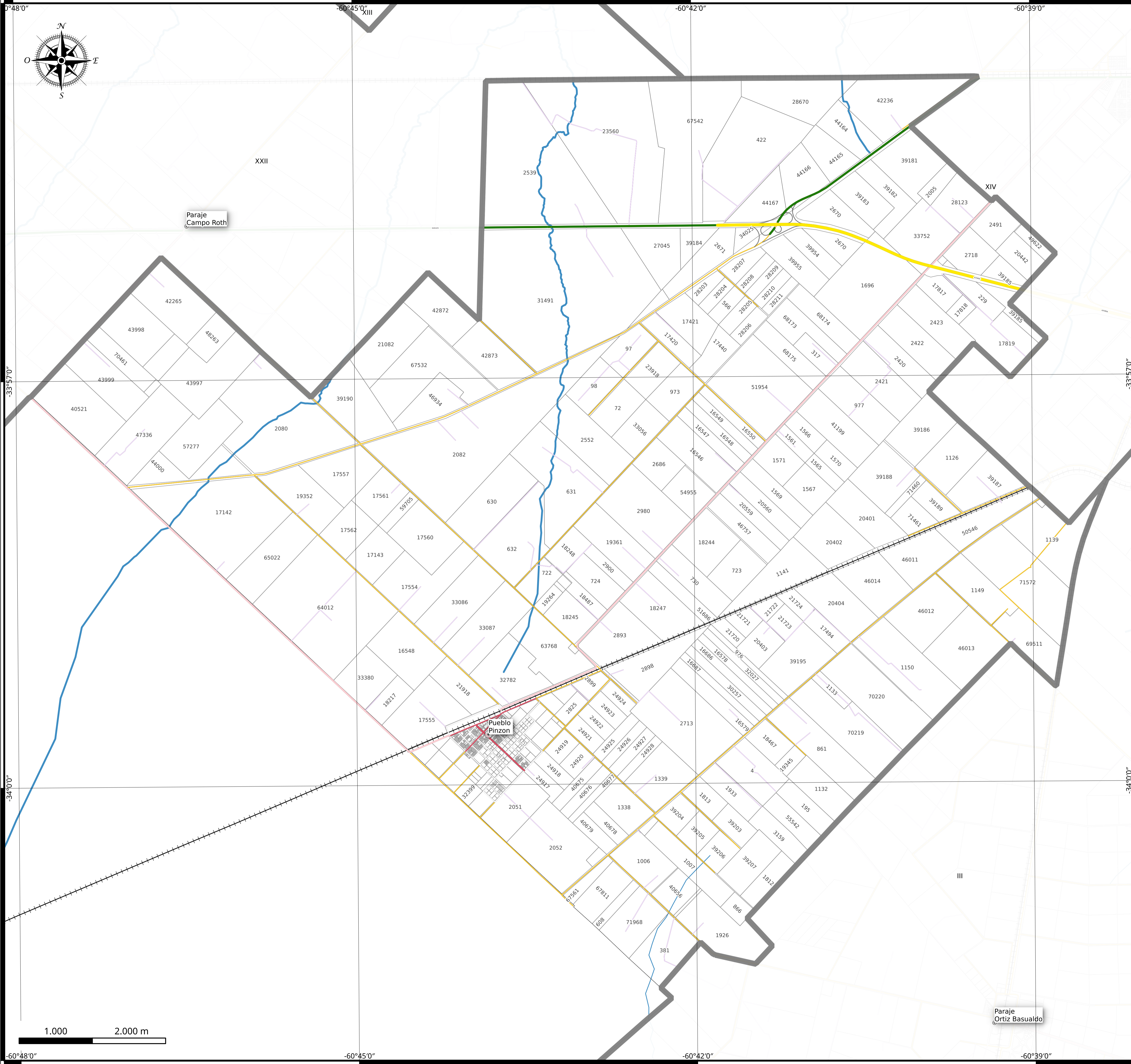
CIRCUNSCRIPCIÓN: XXII



Georreferenciada  
 Subsecretaría de Modernización  
 Municipalidad de Pergamino

Fuente: IDE Pergamino  
 AtlasID: 22  
 Datos: CC BY-SA 4.0  
 Fecha: 13 octubre 2022





Localidad o paraje asociado: Pinzon  
 Área: 100762.14ha

# PERGAMINO

ATLAS DE CIRCUNSCRIPCIONES/CUARTELES DEL  
 PARTIDO DE PERGAMINO

CAMINOS, CALLES Y RUTAS Y PARCELAS

CIRCUNSCRIPCIÓN: XXIII



Georreferenciada  
 Subsecretaría de Modernización  
 Municipalidad de Pergamino

Fuente: IDE Pergamino  
 AtlasID: 23  
 Datos: CC BY-SA 4.0  
 Fecha: 13 octubre 2022